

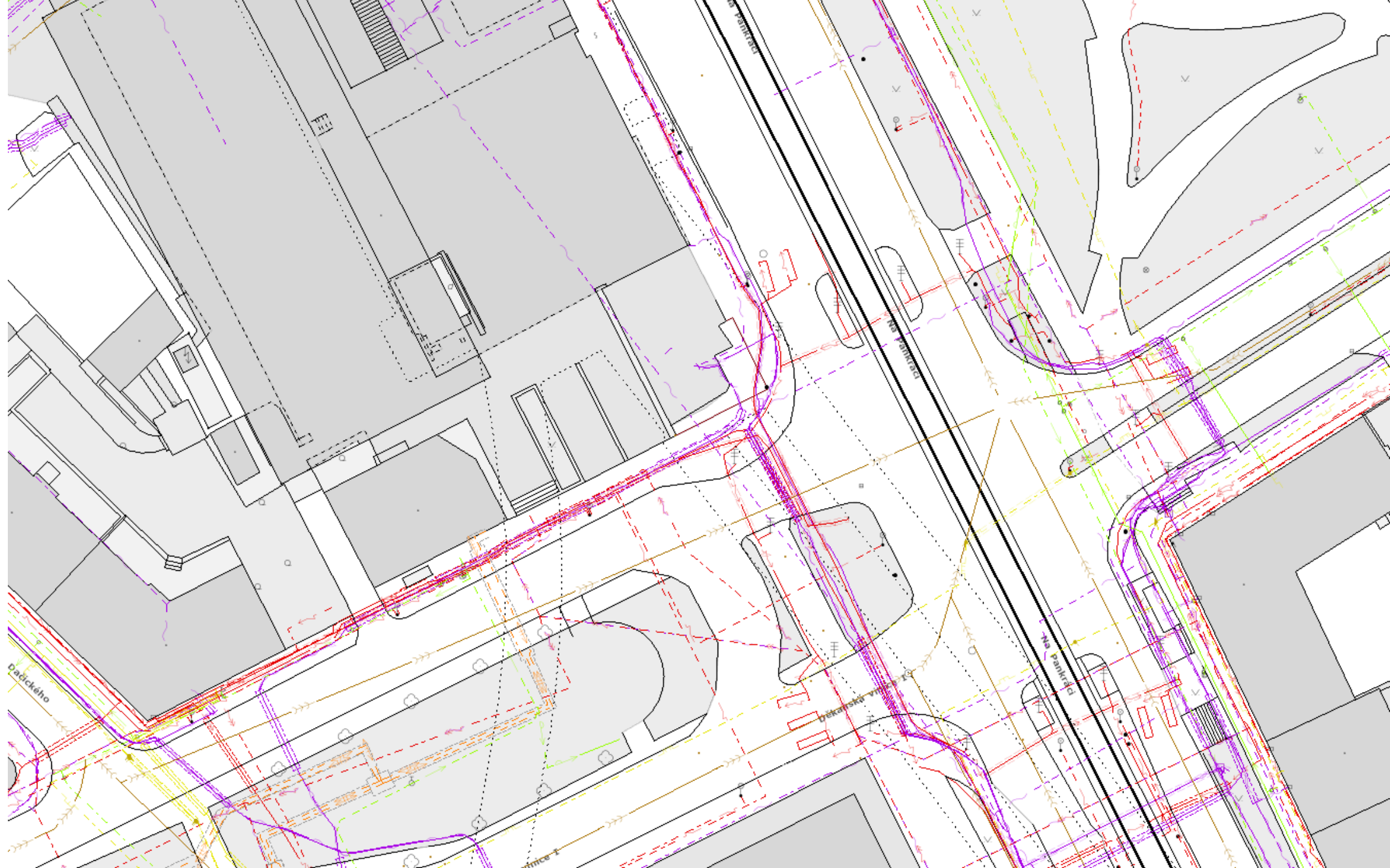


Budování krajských **DTM** a **DMVS** pohledem **ČÚZK**

Jiří Formánek

27.10.2022







Cíl a využití DTM a DMVS

- Podpora agend **stavebního řízení a územního plánování**
 - Projekční a investiční příprava staveb
 - Povolování staveb
 - Stanovení okruhu subjektů vyjadřujících se k existenci sítí
- Zjednodušení **správy majetku**
 - Veřejný majetek (silnice, vodovody, kanalizace, VO...)
 - Sítě technické a dopravní infrastruktury (vlastníci, provozovatelé)
- Rozvoj infrastruktury včetně **vysokorychlostních sítí**
- **Zdroj údajů** pro ÚAP, INSPIRE, JIM, ISSI, RÚIAN a z něj do KN



Současný stav

- Právní úprava dnes umožňuje **obcím vést technické mapy**
- **Obecními vyhláškami** jsou upraveny podrobnosti pro jejich správu.
- S technickými mapami se počítá **v procesech územního plánování.**
- Technickou mapu vedou **stovky obcí a 5 krajů.**



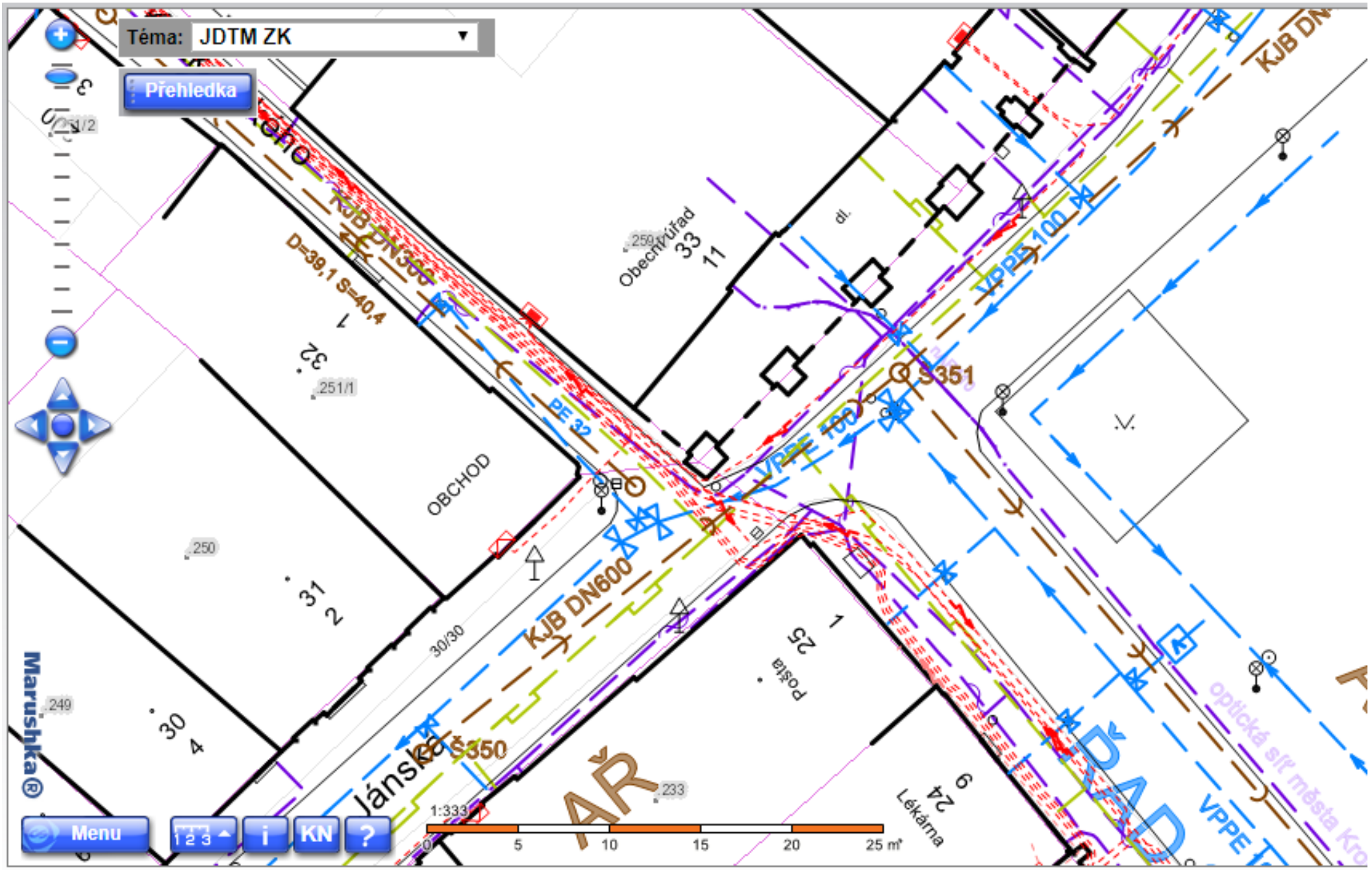
Téma: JDTM ZK

Přehledka



Marushka

Menu 1 2 3 i KN ?



V čem současný stav nevyhovuje?

- **Vedení technických map není povinné**
 - **V důsledku to vede k tomu, že se s jejich existencí nemůže počítat například pro zjednodušení postupů ve stavebním řízení**
- **Právní úprava upravuje pouze vedení technických map obcí**
 - **Nikoliv technických map krajů, přičemž kraje technické mapy vést chtějí**
- **Neplatí prováděcí předpisy/pravidla, které by sjednocovaly vedení technických map na straně jejich správců.**

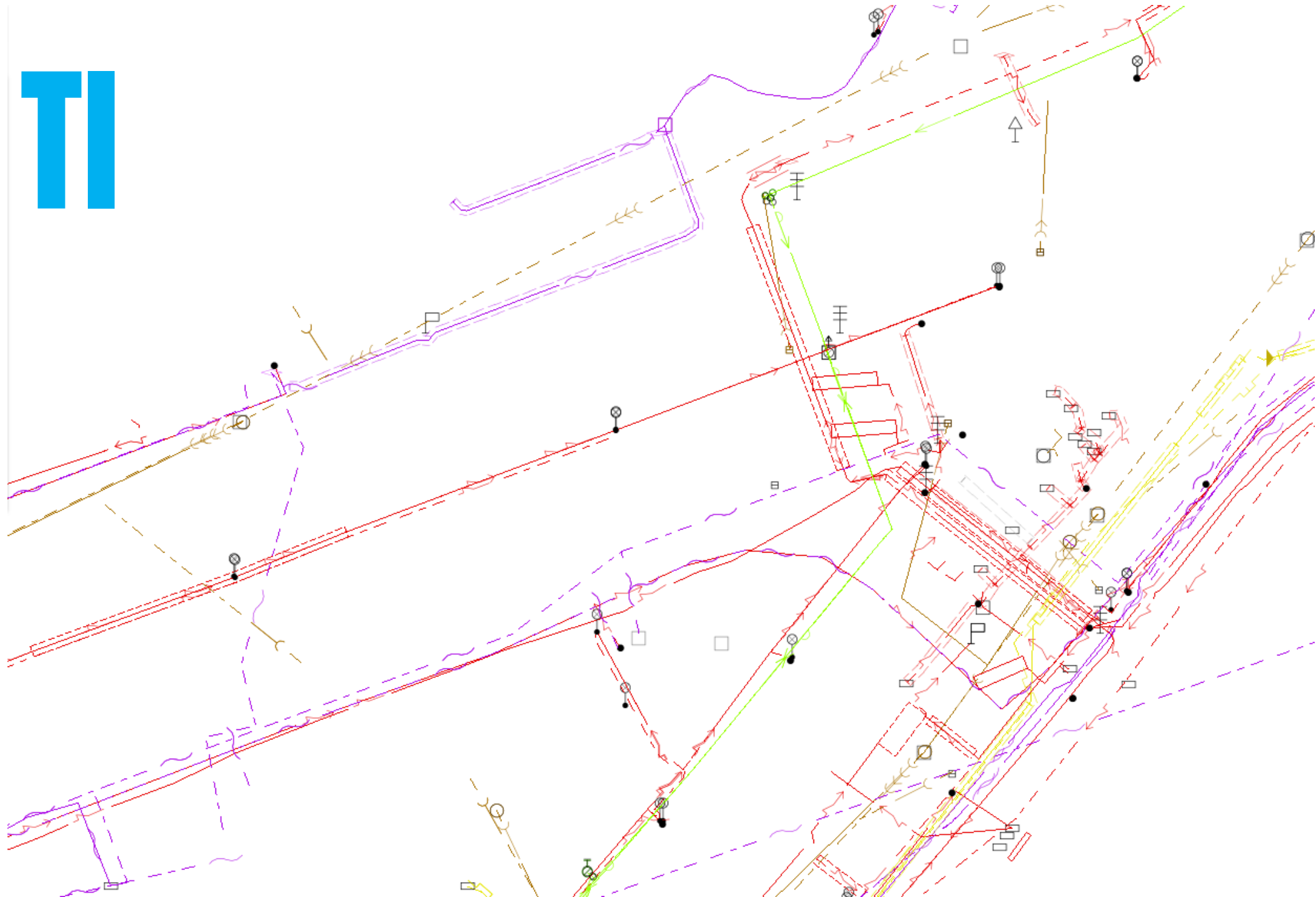


Povinnosti stanovené zákonem


- Novelou **zákona o zeměměřictví č. 47/2020 Sb.** byla uložena krajům povinnost vybudovat do **30. 6. 2023 krajské DTM.**
- ČÚZK vybuduje **Informační systém digitální mapy veřejné správy**, který bude pro krajské DTM zajišťovat služby, které je vhodné provozovat **centrálně.**
- Zákon uložil povinnosti i **dalším subjektům** a mezi nimi **obcím.**



11



ZPS



Zeměměřický zákon (č. 47/2020 Sb.)

- Správcem **DTM kraje** bude **krajský úřad** v přenesené působnosti.
- **Obsah DTM kraje** je stanoven vyhláškou **č. 393/2020 Sb.**, o digitální technické mapě kraje.
- Obsah DTM krajů má dvě množiny dat:
 - **dopravní a technické infrastruktury (DTI),**
 - **základní prostorovou situaci (ZPS).**



Zeměměřický zákon (č. 47/2020 Sb.)

Vyhláška č. 393/2020 Sb. upravuje:

- a) strukturu a obsah DTM kraje včetně rozdělení údajů na veřejné a neveřejné,
- b) charakteristiky přesnosti údajů o poloze a výšce objektů a zařízení, které tvoří obsah DTM,
- c) zjednodušený způsob vedení údajů DTM,
- d) údaje, které stavebník předává do DTM při vzniku, změně nebo zániku objektu nebo zařízení, a jejich strukturu,
- e) výměnný formát DTM,
- f) formy a podmínky poskytování údajů z DTM,
- g) obsah seznamu vlastníků, provozovatelů a správců dopravní a technické infrastruktury a
- h) obsah seznamu editorů DTM a osob, které za editora plní jeho editační povinnost.



4. Stavby technické infrastruktury

| Typ objektu | Obsahová část | | | Vlastnosti a další vedené údaje | Hodnoty, kterých mohou vedené údaje nabývat | Nev. údaj | Výška | Kód typu objektu |
|--|---------------|----|----|---------------------------------|--|-----------|-------|------------------|
| | ZPS | DI | TI | | | | | |
| Skupina: Sdílená stavba technické infrastruktury | | | | | | | | |
| kolektor | | | x | geometrie | linie | | x | 0100000091 |
| | | | | popis objektu | - | | | |
| | | | | stav objektu | provozováno neprovozováno nezjištěno | x | | |
| | | | | způsob pořízení TI | geodeticky - terestricky geodeticky - terestricky před záhozem geodeticky - terestricky po záhozu geodeticky - fotogrammetricky geodeticky - pozemním laserovým skenováním přibližný zákres vyhledáno nezjištěno | | | |
| kabelovod | | | x | geometrie | linie | | x | 0100000092 |
| | | | | popis objektu | - | | | |
| | | | | stav objektu | provozováno neprovozováno nezjištěno | x | | |
| | | | | způsob pořízení TI | geodeticky - terestricky geodeticky - terestricky před záhozem geodeticky - terestricky po záhozu geodeticky - fotogrammetricky geodeticky - | | | |

Zeměměřický zákon (č. 47/2020 Sb.)

- Pro data **DTI** a **ZPS** zákon stanovuje různé editory a **zásadně odlišné principy aktualizace**:
 - **DTI**: vlastníci, správci, provozovatelé, respektive jejich editoři,
 - **ZPS**: pracovníci kraje na základě **podkladů** od stavebníků (**geodetů**).
- Obecně platí, že za **správnost, úplnost a aktuálnost** zapisovaných údajů zodpovídá **editor**.



Zeměměřický zákon (č. 47/2020 Sb.)

Digitální mapa veřejné správy (DMVS)

- **DMVS je tvořena kompozicí:**
 - **katastrální mapy,** <--- centrální řešení (**ČÚZK**)
 - **ortofotomapy,** <--- centrální řešení (**ČÚZK/ZÚ**)
 - **krajských DTM.** <--- decentralizované řešení (**kraje**)



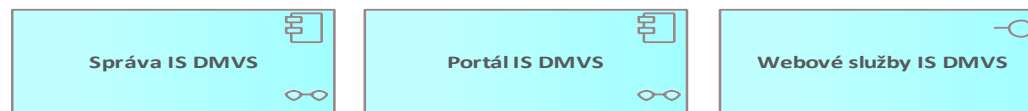
Business role systému IS DMVS



Interní systémy ČÚZK



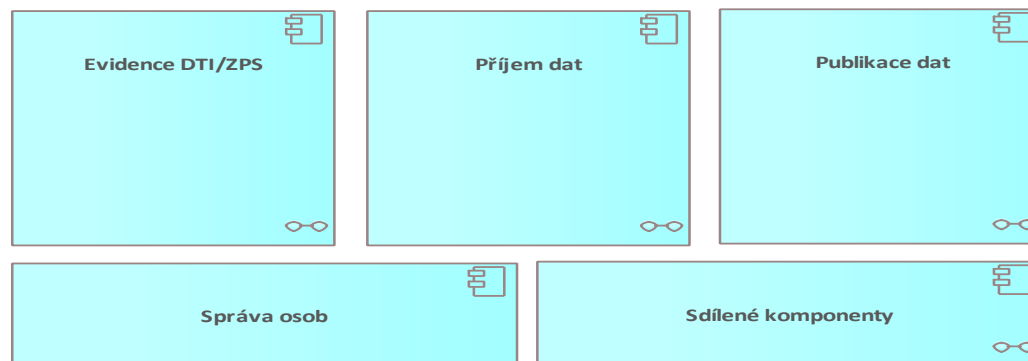
Prezentační vrstva



IS Subjektů



Vrstva aplikační, integrační a byznys logiky

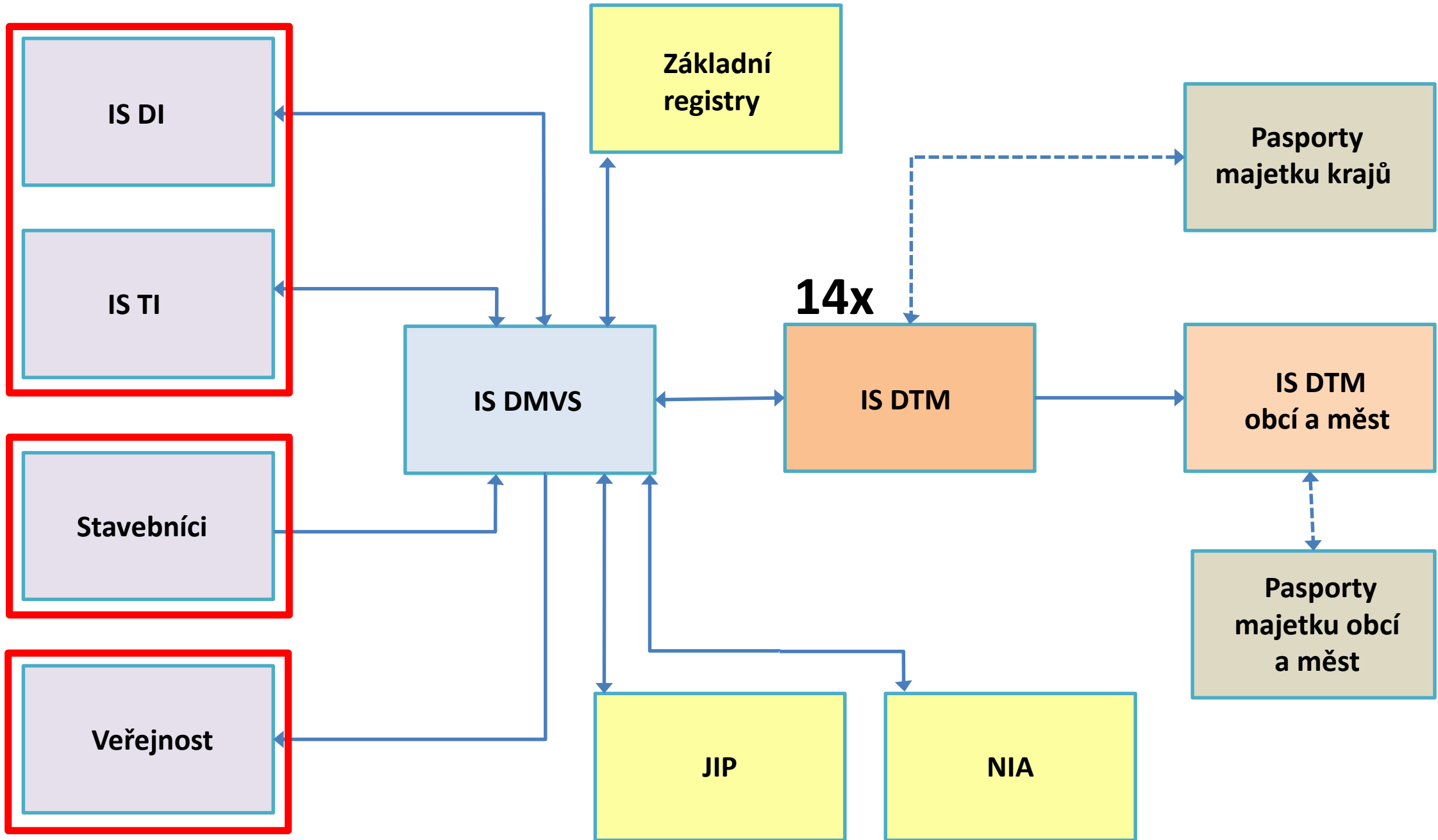


IS DTM



Externí systémy eGov ČR





V současné době řešíme...

Verifikační registr

Zeměměřický zákon (č. 47/2020 Sb.)

- Dle bodu 3 přechodných ustanovení zákona č. 47/2020 Sb., a v souladu s ustanovením § 4d odst. 3 písm. c) poskytnou vlastníci, správci a provozovatelé dopravní a technické infrastruktury na výzvu ČÚZK údaje potřebné pro zprovoznění IS DMVS v části vedení seznamu vlastníků, správců a provozovatelů dopravní a technické infrastruktury, včetně údajů o tom, v jakém území působí.



Verifikační registr IS DMVS

- **shromáždit** dostupná údaje ze stávajících evidencí,
- **zpracovat a konsolidovat** získané údaje,
- **ověřit** údaje proti věrohodným zdrojům,
- učinit **výzvu ČÚZK** a oslovit **vlastníky, správce a provozovatele DI a TI**,
- umožnit neobeslaným subjektům provést **registraci**,
- **naplnit, spustit a provozovat Registr subjektů.**



ČESKÝ ÚŘAD ZEMĚMĚŘICKÝ A KATASTRÁLNÍ
ODBOR SPRÁVY DMVS A ŘÍDÁNÍ

Pod sídlištěm 1800/9, Kobylisy, 182 11 Praha 8
IČ: 00025712, tel: 284 041 111, fax: 284 041 204, e-mail: czuk@czuk.cz, ID DS: uaaaatg

VAŠE ZNAČKA: _____
ZE DNE: _____
NAŠE SP. ZN.: ČÚZK.../2022-34
NAŠE Č. J.: ČÚZK.../2022
VYŘADIL: Ing. Jan Němec
TELEFON: 284 041 572
E-MAIL: anuzemsk@czuk.cz
MĚŘIDLO DATUM: Praha, 2022-08-08
POČET LISTŮ/PŘÍLOH: 1/0

Žádost o registraci subjektu do Verifikačního registru DMV 8

Vážená paní starostko, vážený pane starosto,

Český úřad zeměměřický a katastrální (ČÚZK) připravuje spuštění informačního systému digitální mapy veřejné správy (IS DMVS), který bude zastřešovat krajské informační systémy digitálních technických map. Tento systém zajistí funkce, které je nutné řešit na centrální úrovni, tj. vytvoření společného rozhraní pro předávání aktualizací údajů, zobrazování digitálních technických map (DTM) a také vedení seznamu vlastníků, správců a provozovatelů dopravní a technické infrastruktury a editorů DTM.

Podle současně platných právních předpisů¹ má ČÚZK povinnost oslovit vlastníky, správce a provozovatele objektů dopravní a technické infrastruktury (DTI), aby vytvořil a vedl jejich seznam, včetně údajů o jejich územní působnosti. Tato povinnost nastane od **1. 1. 2023** v souvislosti s registrací do Registru subjektů IS DMVS. Protože Vaše obec nereagovala první výzvou zaslano 16.6.2022, dovolujeme si Vás požádat ještě jednou, abyste obec registrovali.

Co je Verifikační registr?

Verifikační registr je evidence vlastníků, správců a provozovatelů objektů dopravní a technické infrastruktury, na jejím základě ČÚZK po **1. lednu 2023** spustí registraci do Registru subjektů IS DMVS. Před učiněním této zákonné výzvy musí ČÚZK zjištěné údaje **verifikovat** (tj. zkontrolovat jejich aktuálnost a korektnost), případně doplnit stávající o další nezbytné.

Uživatelské rozhraní Verifikačního registru má podobu formuláře, v němž vyzvaný subjekt vyznačí příslušné skupiny objektů DTI, které vlastní, případně takové objekty spravuje či provozuje. Veškeré typy objektů DTI, včetně zařazení do skupin, jsou vyznačeny v příloze č. 1 vyhlášky č. 393/2020 Sb., o DTM kraje.

Co očekává ČÚZK od Vás?

Kliknutím na odkaz <https://vr-dmvs.czuk.cz/hash-login?hash={zde doplnit hash}> vstupte do aplikace a po ověření e-mailové adresy (potvrzením odkazu zasláního v potvrzovacím e-mailu) zkontrolujte

¹ bod 3 g technického ustanovení zákona č. 47/2020 Sb., kterým se mění mj. zákon č. 203/2004 Sb., o zeměměřičství a o změně a doplnění některých zákonů souvisejících s jeho zavedením, ve znění pozdějších předpisů (zeměměřičský zákon)

aktuálnost a korektnost již předvyplněných údajů z jiných veřejných evidencí, případně tyto údaje opravte, nebo doplňte další.

Postupujte podle níže uvedeného návodu. Pokud budete mít s procesem registrace problém nebo si nebudete vědět rady, kontaktujte nás s popisem problému na e-mailové adrese vr-dmvs@czuk.cz, případně se obraťte na e-mailovou adresu uvedenou na úvodní stránce tohoto dopisu.

Zákonná lhůta pro registraci stanovena není; samotný proces trvá asi **5 – 7 minut**.

Kroky k registraci subjektu do Verifikačního registru:

1) Registrace uživatele

Vstupte na adresu <https://vr-dmvs.czuk.cz/hash-login?hash={zde doplnit hash}>², zadejte svůj e-mail a zvolte si heslo³. Na zadanou e-mailovou adresu Vám přijde e-mail s odkazem „Potvrzuji registraci“, který prokliknete a tím potvrdíte, že je tato e-mailová adresa platná.

2) Přihlášení

Výše zmíněný odkaz Vás přeměruje na vstupní adresu (viz krok č. 1), kde se přihlásíte - zadáte e-mailovou adresu a Vaši zvolené heslo.

3) Kontrola údajů subjektu (právnická osoba, OVM)

V případě přihlášení tímto způsobem se zobrazí ve formuláři již předvyplněné údaje, které o Vašem subjektu z veřejných evidencí získal ČÚZK, popř. které se podařilo získat z ARES.

V sekci „Role“ vyberte, v jakém vztahu k objektům DTI se subjekt nachází (u obcí je předpoklad, že budou v roli **vlastníka či provozovatele**). V následující sekci „Skupiny objektů DTI“ se pokuste vybrat veškeré skupiny⁴, které souvisí s Vaším subjektem.

4) Doplnění adresních a kontaktních údajů

V dolní části stránky s údaji o subjektu je možné doplňovat další adresy (adresu sídla nebo korespondenční adresu) a také kontaktní údaje: e-mailové adresy, telefonní čísla nebo ID datové schránky. Jednotlivé řádky je třeba zkontrolovat a následně uložit kliknutím na potvrzovací ikonu, která se nachází na každém řádku vpravo.

² V případě, že byste pod jednou e-mailovou adresou chtěli registrovat více než 1 subjekt, vstupte na úvodní obrazovku aplikace a klikněte na odkaz „Registrace ověřeného uživatele“, ovšem je nutné uvést důvod žádosti.

³ Heslo musí splňovat bezpečnostní požadavky systému, tj. musí být min. 8 znaků dlouhé a musí obsahovat min. 1 velké písmeno, 1 malé písmeno, 1 číslici a 1 speciální znak. Speciálním znakem se rozumí např.: „! @ # \$. „ + - = / * &“. Podtržítka se za speciální znak nepovažuje.

⁴ Např. u obcí je velmi časté vlastnictví veřejného osvětlení, které se řadí do skupiny elektrického vedení. Některé obce mohou vlastnit dřívejší místní rozhlas, jenž patří do skupiny „Elektronické komunikace“. V případě skupiny „Odpadové hospodářství“ se jedná o vlastnictví např. veřejné skládky či spalovny na území obce – nikoliv sběrného dvora nebo kontajnerových míst. Pokud obec vlastní místní komunikaci, zařadí se do skupiny „Silniční doprava“.

5) Uložení změn

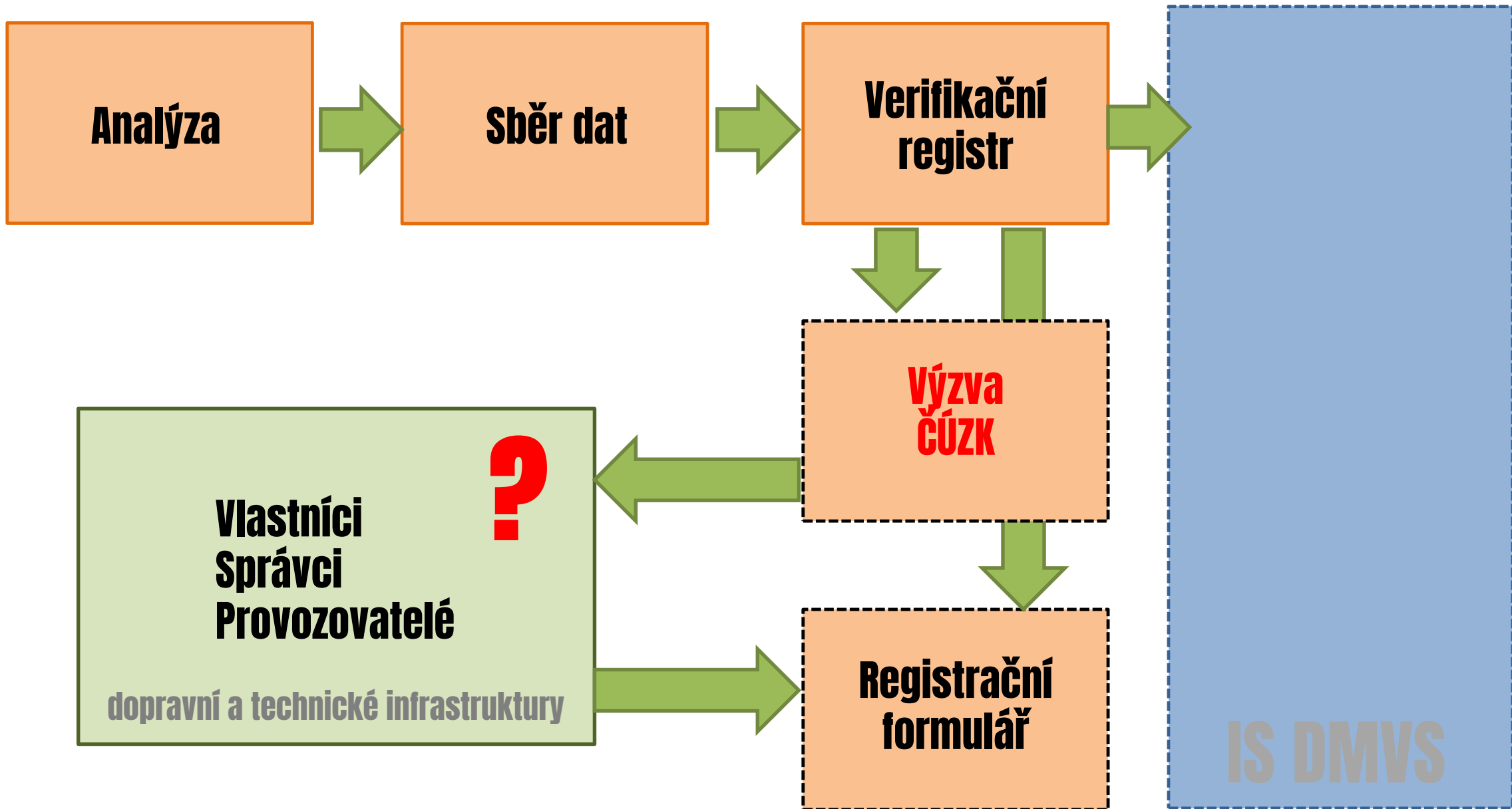
Posledním krokem je uložení změn, které jste na daném formuláři provedli. V případě, že tyto změny neuložíte, při opětovném přihlášení do registru se zobrazí pouze údaje vyplněné ze strany ČÚZK.

Kde získat další informace o IS DMVS?

Na webové adrese <https://www.czuk.cz/dmvs> zjistíte novinky a vše, co jsme o DMVS zatím publikovali a co by Vám pomohlo lépe se v problematice DTM zorientovat. Můžete se také přihlásit k odběru novinek prostřednictvím RSS kanálu.

Děkujeme za Vaši součinnost.

Ing. Jiří Formánek
ředitel odboru správy DMVS a ŘÍDÁNÍ



Registrace do Verifikačního registru DMVS

Vítáme Vás ve Verifikačním registru DMVS!

Zvolte si uživatelské jméno (platný e-mail) a heslo pro budoucí přístupy.

E-mail

Heslo ⓘ

Potvrzení hesla

Registrovat

[Registrovat se jako ověřený uživatel >](#)

[Máte již účet? Přihlaste se >](#)

(1) Registrace uživatele

Potvrzení registrace uživatele Verifikačního registru DMVS

Tento mail Vám zasíláme z registrace Verifikačního registru DMVS pro ověření existence e-mailové adresy.
Pokud jste se právě registrovali, prosím pokračujte přes níže uvedený odkaz pro dokončení registrace.

[Potvrzují registraci](#)

Toto je automaticky generovaný e-mail, neodpovídejte na něj.

(2) Potvrzení registrace uživatele

Registrace subjektu do verifikačního registru DMVS

Vítáme Vás ve Verifikačním registru DMVS!

Vyberte typ subjektu, který chcete registrovat:

- Fyzická osoba
- Právnícká osoba

Tento způsob registrace je určen pro subjekty bez identifikačního čísla (IČO), například nepodnikající fyzické osoby nebo zahraniční subjekty.

OK

Mám IČO >

(3) Výběr typu registrovaného subjektu

Registrace subjektu - fyzické osoby

ID:

Jméno:

Příjmení:

Titul:

Datum narození:

Místo narození:

Okres narození:

IČO:

Role:

- Vlastník
- Správce
- Provozovatel
- Vyjadřovatel
- Editor

Skupiny objektů DTI:

- | | | |
|---|---|---|
| <input type="checkbox"/> Silniční doprava | <input type="checkbox"/> Elektrické vedení | <input type="checkbox"/> Potrubní pošta |
| <input type="checkbox"/> Drážní doprava | <input checked="" type="checkbox"/> Elektronické komunikace | <input checked="" type="checkbox"/> Zařízení speciálních staveb |
| <input type="checkbox"/> Vodní doprava | <input type="checkbox"/> Plynovod | <input type="checkbox"/> Odpadové hospodářství |
| <input type="checkbox"/> Letecká doprava | <input type="checkbox"/> Vodovod | <input type="checkbox"/> Ochranné a bezpečnostní pásma |
| <input type="checkbox"/> Společná dopravní stavba | <input type="checkbox"/> Kanalizace | <input type="checkbox"/> Důlní díla, důlní stavby |
| <input checked="" type="checkbox"/> Meliorační opatření | <input type="checkbox"/> Produktovod | |
| <input type="checkbox"/> Sdílená speciální stavba | <input type="checkbox"/> Teplovod | |

(4) Vyplnění nebo kontrola údajů subjektu



Verifikační registr DMVS

 formanek.jiri@gmail.com

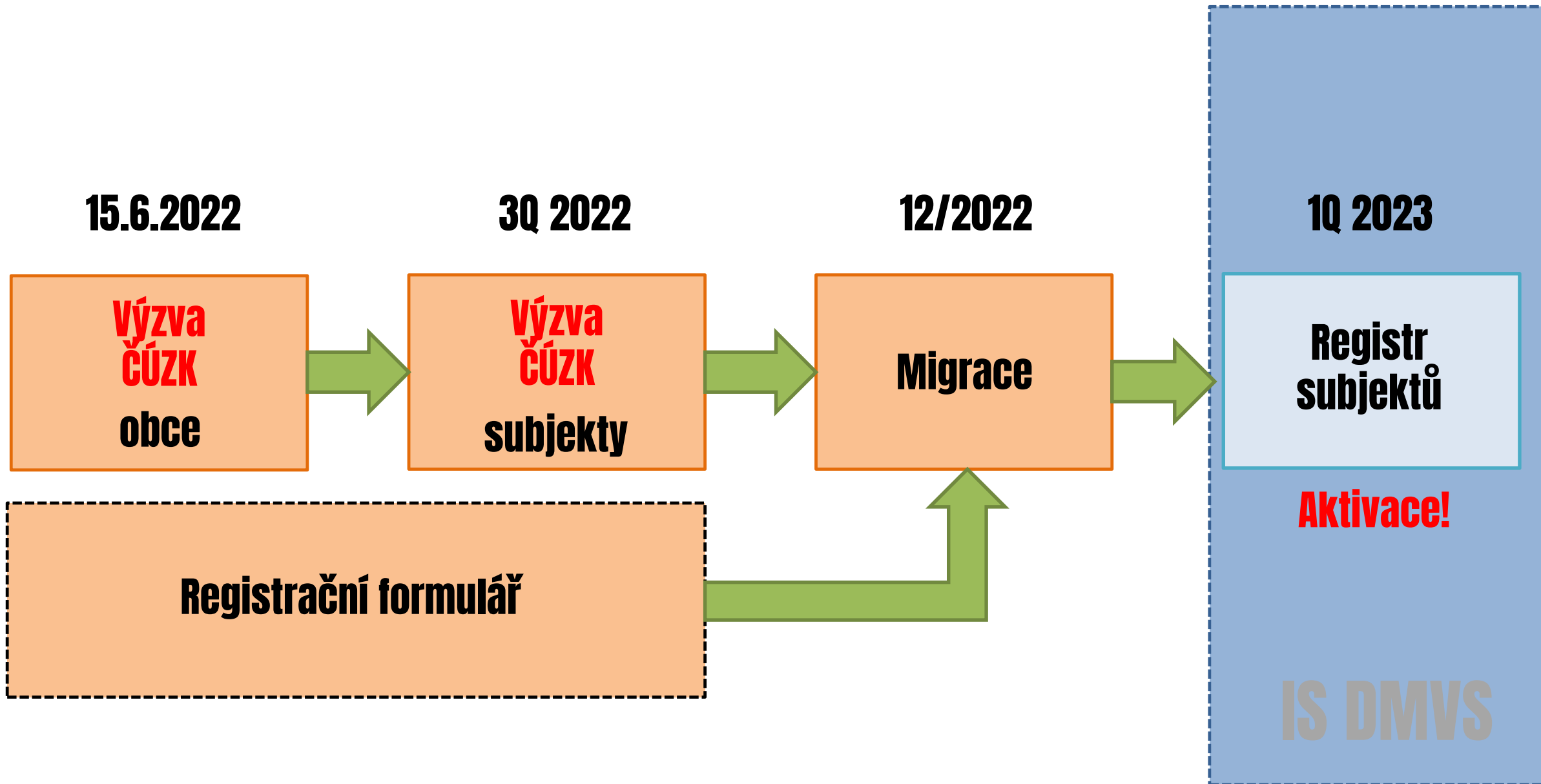


Registrace byla úspěšně dokončena

Děkujeme za registraci. Vámi zadané registraci bylo přiděleno číslo **54365**.

[Upravit registraci](#) ↻

(5) Dokončení registrace





[Nahlížení do katastru nemovitostí](#)



[Dálkový přístup do katastru nemovitostí](#)



[Geoportál](#)

Nyní jste zde: [DMVS](#) » [O IS DMVS](#) » Verifikační registr

Digitální mapa veřejné správy



EVROPSKÁ UNIE
Evropský fond pro regionální rozvoj
Integrovaný regionální operační program



MINISTERSTVO
PRO MÍSTNÍ
ROZVOJ ČR

- [O IS DMVS](#)
 - [Předpokládané termíny realizace](#)
 - **[Verifikační registr](#)**
 - [Vysvětlení pojmu](#)
 - [Zkratky](#)
 - [Prezentace](#)
- [Novinky](#)
- [Právní předpisy](#)
- [Poskytování dat](#)
- [Popis rozhraní](#)
 - [Popis služeb](#)
- [JVF DTM](#)
- [Podklady IS DTM](#)
 - [Informace pro obce](#)
- [Kontakty](#)
 - [Správce IS DMVS](#)
 - [DTM krajů](#)
 - [ÚOZ](#)
- [Odkazy](#)

Verifikační registr

Verifikační registr DMVS slouží ke shromáždění kontaktů na **vlastníky, správce a provozovatele (VSP) dopravní a technické infrastruktury (DTI)**, které ČÚZK dle bodu 3 přechodného ustanovení zákona č. 47/2020 Sb., kterým se mění mj. zákon č. 200/1994 Sb., o zeměměřictví a o změně a doplnění některých zákonů souvisejících s jeho zavedením, ve znění pozdějších předpisů (zeměměřický zákon), vyzve k registraci do **Registru subjektů DMVS** po jeho zprovoznění v termínu od **1. 1. 2023**. ČÚZK postupně v několika vlnách rozeslal žádosti o registraci obcím a právníkům osobám, u nichž na základě jiných evidencí dovodil, že by mohly být vlastníky, správci nebo provozovateli DTI. Pro registraci dalších subjektů (jak právnických, tak fyzických), které se považují za VSP DTI je k dispozici **registrační formulář na adrese**

<https://vr-dmvs.cuzk.cz>

Zde si můžete nastavit upozornění na na novinky Digitální mapy veřejné správy prostřednictvím RSS kanálu:

[RSS 2.0 pro novinky Digitální mapy veřejné správy](#)

[Jak číst RSS kanály \(soubor ve formátu PDF\)](#)

| kraj | registrovaných | obcí celkem | % z kraje | % z registrovaných |
|----------------------|----------------|-------------|--------------|--------------------|
| Praha | 0 | 1 | 0 | 0,00 |
| Ústecký kraj | 254 | 354 | 71,75 | 5,36 |
| Jihočeský kraj | 485 | 623 | 77,85 | 10,24 |
| Karlovarský kraj | 108 | 132 | 81,82 | 2,28 |
| Jihomoravský kraj | 504 | 673 | 74,89 | 10,64 |
| Olomoucký kraj | 303 | 399 | 75,94 | 6,40 |
| Středočeský kraj | 846 | 1145 | 73,89 | 17,86 |
| Královéhradecký kraj | 339 | 448 | 75,67 | 7,16 |
| Moravskoslezský kraj | 232 | 300 | 77,33 | 4,90 |
| Plzeňský kraj | 379 | 501 | 75,65 | 8,00 |
| Pardubický kraj | 348 | 451 | 77,16 | 7,35 |
| Kraj Vysočina | 543 | 704 | 77,13 | 11,47 |
| Liberecký kraj | 155 | 215 | 72,09 | 3,27 |
| Zlínský kraj | 224 | 307 | 72,96 | 4,73 |
| SUM/průměr | 4736 | 6252 | 75,75 | 100,00 |

Jak mohou vypadat reakce oslovených?

*„Do naší datové schránky dorazil dopis kterému nerozumím. Hovoří se v něm velice obecně o vlastnících, správcích a provozovatelích dopravní a technické infrastruktury. Nevím, co si mám pod tím představit. **Dopravní infrastruktura je třeba dálnice D1? Tu nevlastním, nespravuji, neprovozují. Technická infrastruktura? Ani žádnou jadernou elektrárnu nevlastníme, nespravujeme, neprovozujeme...***

Prosím někoho, aby mi jednoduše řekl, o co jde. Nejlépe telefonicky - viz můj kontakt v záhlaví.

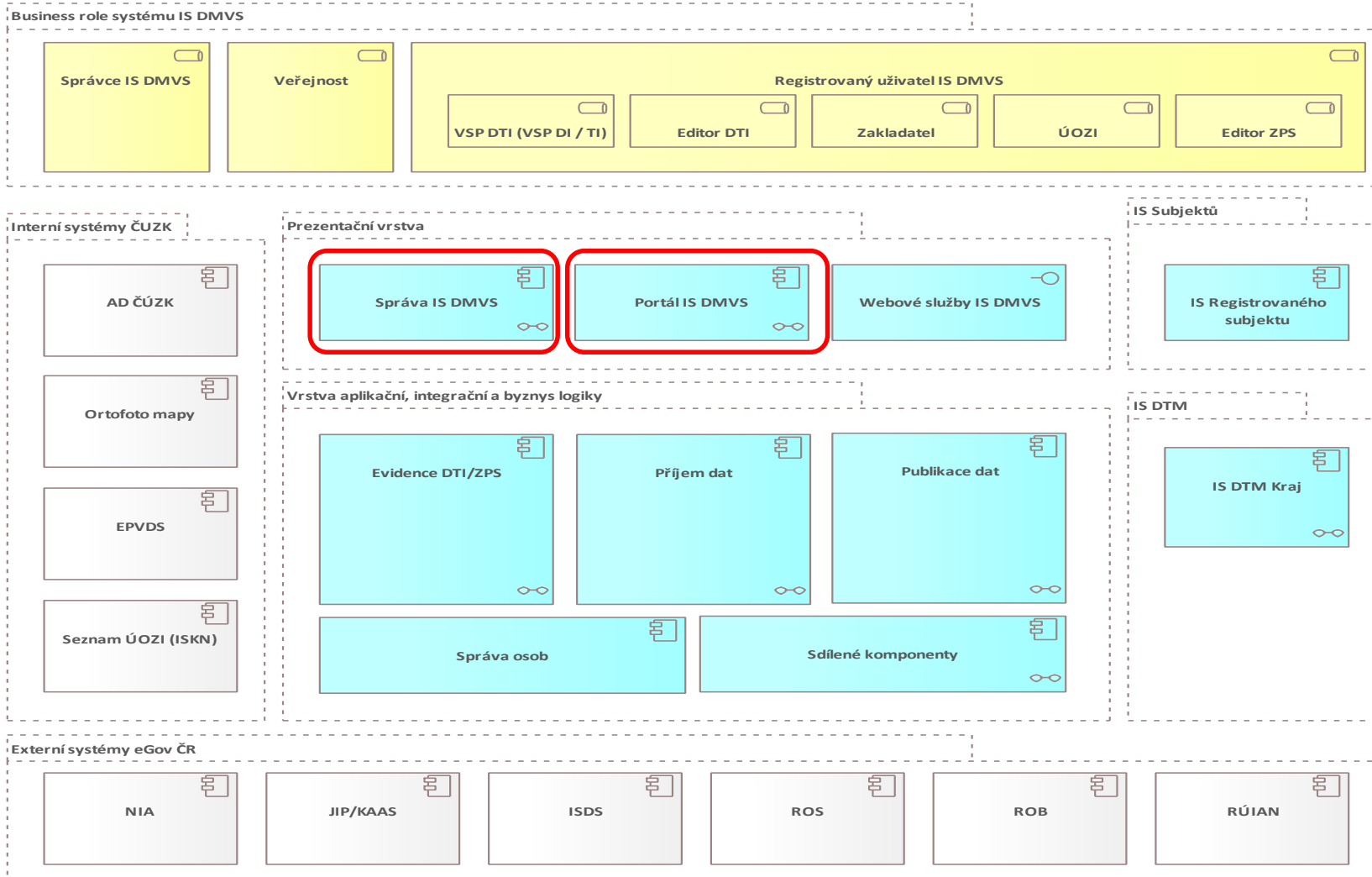
Děkuji a jsem s pozdravem,

XXXX YYYYYYYYYY

nástěnkář, svačínář, údržbář, jednatel“

IS DMVS

centrální komponenta



Přihlášení

Zadejte své uživatelské jméno a heslo

Uživatelské jméno *

Heslo *

PŘIHLÁSIT

ZPĚT NA SEZNAM PŘIHLÁŠENÍ

Z bezpečnostních důvodů se po ukončení práce odhlašete a zavřete všechna okna prohlížeče!

🏠 Rozcestník

📁 Centrální údaje ▾

📁 Správa systému ▾

Centrální údaje

VSP a editoři DTI



Části DTI



Rozsahy editace DTI



IS DTM krajů



Editoři ZPS



ÚOZI



Žadatelé



Správa systému

Fronty zpracování



Certifikáty



Statistiky



Provozní informace



Verze JVF DTM



Číselníky



Aktualizace RÚIAN



Aplikace pro správce IS DMVS

- Rozcestník
- Centrální údaje
- Správa systému

Části DTI > Detail > Detail části DTI

< Elektřina - Plzeň

Detail části DTI Historie

Základní informace

Název

Elektřina - Plzeň

Skupina prvků

Elektrické vedení

Provozovatel

První distribuční

Vlastník

Energie s.r.o.

Vyjadřovatel

Eg.D s.r.o.

Správce

Plzeňská energie a.s.

Strukturovaná informace (XML)

-



Aplikace pro správce IS DMVS


[REGISTRACE](#)
[SPRÁVA SUBJEKTU](#)
[ČÁSTI DTI](#)
[ROZSAHY EDITACE DTI](#)
[GEODETICKÁ
AKTUALIZAČNÍ
DOKUMENTACE](#)
[VÝDEJ DAT](#)
[ČÍSELNÍKY](#)
[INFORMACE O SYSTÉMU](#)

Registrace

Registrace Vaší osoby nebo subjektu IS DMVS v roli: vlastník / správce / provozovatel DTI, editor DTI, editor ZPS, vyjadřovatel, ÚOZI, oprávněný žadatel a další


[Registrovat se](#)

Správa subjektu

Úprava údajů o subjektu, za který vystupujete, předání pověření jiným registrovaným subjektům, přiřazení uživatelů k subjektu, registrace certifikátu nebo funkce Callback


[Otevřít](#)

Části DTI

Správa a aktualizace částí DTI

Části DTI se rozumí území pokrývající prvky DTI a ochranná pásma jednoho vlastníka v jedné skupině prvků DTI


[Více](#)

Rozsahy editace DTI

Správa a aktualizace rozsahů editace DTI

Rozsah editace je přidělen editorovi, který v něm může pro daný subjekt zakládat a editovat prvky jedné skupiny prvků DTI


[Více](#)

Zjištění stavu zpracování geodetické aktualizací dokumentace DTM

Zjištění stavu zpracování geodetické aktualizací dokumentace DTM, tj. o tom, že je dokumentace zpracovatelná



Výdej dat

Poskytnutí aktuálních, stavových a změnových dat DTM, stav zpracování žádostí



Přihlášení

Zvolte způsob přihlášení



Identita občana

Přihlášení prostřednictvím Identity občana je určeno pro fyzické osoby. Pro přihlášení prostřednictvím Identity občana je doporučeno použít elektronický občanský průkaz, který nabízí vysokou úroveň důvěry.

PŘIHLÁSIT SE

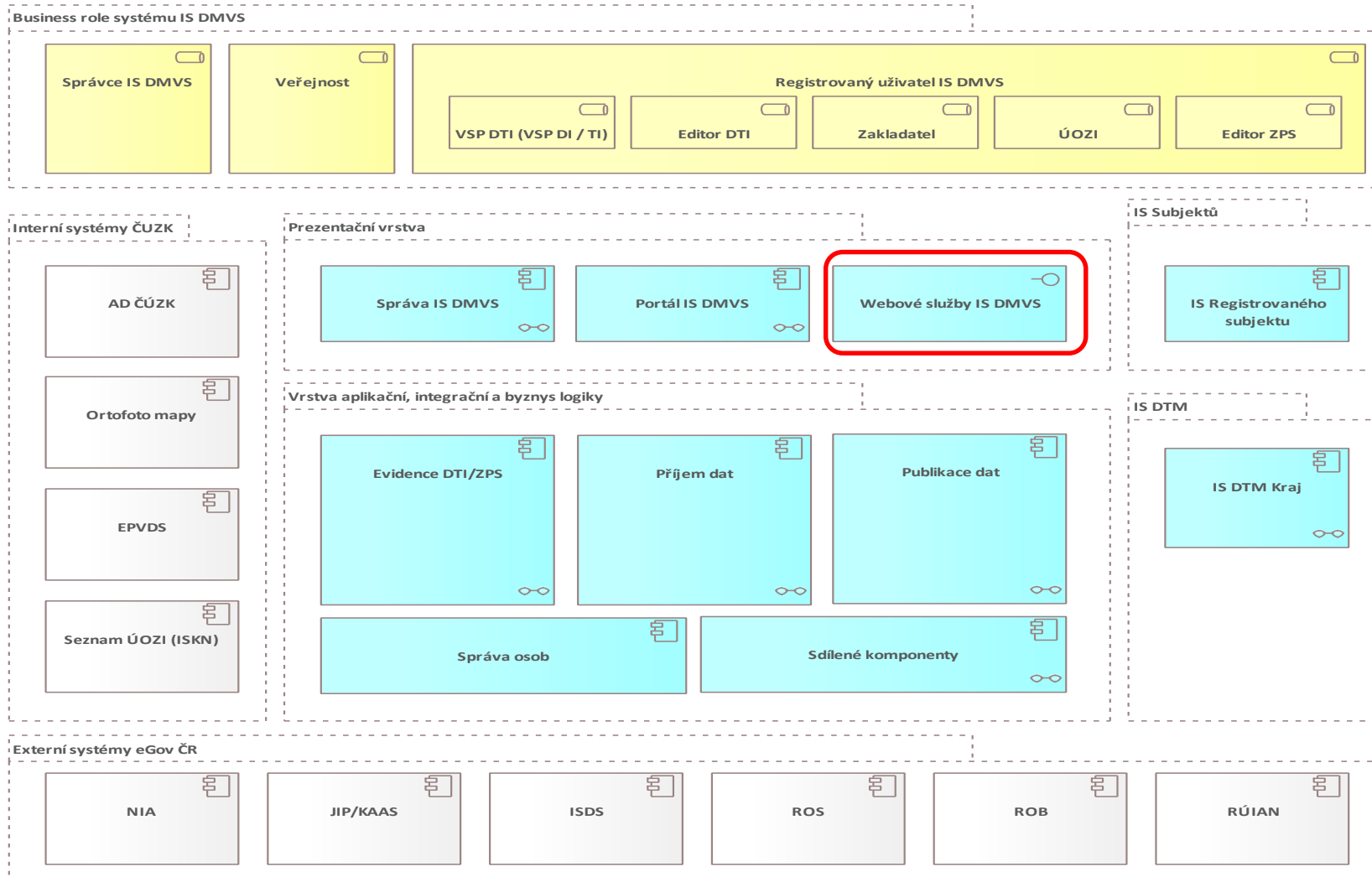


Přihlášení prostřednictvím datové schránky mohou využít jak fyzické, tak právnické osoby. Pro přihlášení prostřednictvím datové schránky je nutné mít založenou datovou schránku fyzické, podnikající fyzické nebo právnické osoby.

PŘIHLÁSIT SE

Popis rozhraní IS DMVS

(stav k 14.9.2022)



Vybudování IS DMVS

Popis služby – R1b Služba pro údržbu autentizačních certifikátů

verze 1

Historie dokumentu

| Verze | Datum | Autor | Změny |
|-------|----------|-------|-------|
| 1 | 7.9.2022 | ACE | |

Obsah

| | | |
|-------|--|---|
| 1 | R1b Služba pro údržbu autentizačních certifikátů | 3 |
| 1.1 | Charakteristika služby | 3 |
| 1.2 | Historie služby..... | 3 |
| 1.3 | Detailní popis služby | 4 |
| 1.4 | Operace služby..... | 4 |
| 1.4.1 | nahrajAutentizacniCertifikat..... | 4 |
| 1.4.2 | zneplatniExistujiciCertifikat..... | 6 |
| 1.5 | Varovná hlášení a chyby | 7 |
| 1.6 | Odkazy na další dokumenty | 7 |

1 R1b Služba pro údržbu autentizačních certifikátů

1.1 Charakteristika služby

| | |
|--|---|
| Skupina | Správa údajů o subjektech |
| Kód služby | R1b |
| Business název služby | Služba pro údržbu autentizačních certifikátů |
| Název služby | R1bUdrzbaCertifikatu |
| Stručný popis služby | Služba umožňuje vložení nebo zneplatnění autentizačních certifikátů pro WS, kterými se subjekty autentizují vůči WS rozhraní IS DMVS. |
| Poskytuje | IS DMVS |
| Užívá (volá) | Registrovaný subjekt DMVS |
| Typ služby | WS Synchronní |
| Verze služby | V1 |
| Publikována v katalogu služeb od verze | V1 |
| Platnost od | - |
| Platnost do | - |
| Stav služby | Design |
| Nahrazena službou | - |
| Nahrazuje službu | - |

1.2 Historie služby

| Verze služby | Aktuální stav verze | Publikovaná v produkčním prostředí | | Popis oproti předchozí verzi |
|--------------|---------------------|------------------------------------|----|------------------------------|
| | | Od | Do | |
| V1 | Design | | | |
| | | | | |
| | | | | |

Legislativa

Novela stavebního zákona

§ 27 stavebního zákona

(3) Údaje o území poskytuje pořizovateli orgán veřejné správy, jím zřízená právnická osoba a vlastník dopravní a technické infrastruktury (dále jen „poskytovatel údajů“) v digitální formě bezodkladně po jejich vzniku nebo po jejich zjištění, přitom zodpovídá za jejich správnost, úplnost a aktuálnost. **Povinnost podle věty první je splněna, jsou-li údaje o území poskytnuty do digitální technické mapy kraje podle jiného právního předpisu...**



Novela stavebního zákona

§ 121 stavebního zákona

- (1) Stavebník předloží stavebnímu úřadu spolu se žádostí o vydání kolaudačního souhlasu, údaje určující polohu definičního bodu stavby a adresního místa a dokumentaci skutečného provedení stavby, pokud při jejím provádění došlo k nepodstatným odchylkám oproti ověřené dokumentaci nebo ověřené projektové dokumentaci uveden. Pokud je stavba předmětem evidence v katastru nemovitostí nebo její výstavbou dochází k rozdělení pozemku, uvede stavebník v žádosti též číslo geometrického plánu. Pokud jsou údaje o stavbě obsahem digitální technické mapy kraje uvede stavebník v žádosti identifikátor záznamu, ve kterém byly změny týkající se obsahu digitální technické mapy kraje zapsány nebo předány podklady pro jejich zápis.



Posunuto
novelou stavebního zákona
na 1. 7. 2024!

Novela zeměměřického zákona

- Po projednání s MMR a s vazbou na posun DSŘ navrhuje ČÚZK posun účinnosti ustanovení týkajících se DTM krajů o jeden rok, na **1. 7. 2024**.
- V současné době probíhá proces v PSP ČR



Sněmovní tisk [163](#)

Novela z. o zeměměřictví

Stav projednávání ke dni: 20. října 2022





 Vysvětlení legislativního procesu



PŘEDKLADATEL

Vláda **předložila** sněmovně návrh zákona 4. 3. 2022.
Zástupce navrhovatele: ministr zemědělství.

POSLANECKÁ SNĚMOVNA

-  Návrh zákona rozeslán poslancům jako tisk [163/0](#) dne 4. 3. 2022.
-  **Organizační výbor** projednání návrhu zákona **doporučil** 10. 3. 2022 (usnesení č. [38](#)). Určil zpravodaje: [Ing. Vít Vomáčka, MBA](#) a navrhl [Zemědělský výbor](#) jako garanční.
-  Čtení proběhlo [7. 7. 2022](#) na 31. schůzi.
Návrh zákona **příkázán k projednání** výborům (usnesení č. [313](#)).
Lhůta k projednání výbory byla určena na **90 dní**.
- 
 - Garanční [Zemědělský výbor](#) projednal návrh zákona a vydal 31. 8. 2022 **usnesení** doručené poslancům jako tisk [163/1](#) (*přerušuje projednávání*).
 - Garanční [Zemědělský výbor](#) projednal návrh zákona a vydal 5. 10. 2022 **usnesení** doručené poslancům jako tisk [163/2](#) (*pozměňovací návrhy*) (**revokováno**).
 - Garanční [Zemědělský výbor](#) projednal návrh zákona a vydal 6. 10. 2022 **usnesení** doručené poslancům jako tisk [163/3](#) (*pozměňovací návrhy*).

Další projednávání možné od 6. 10. 2022.

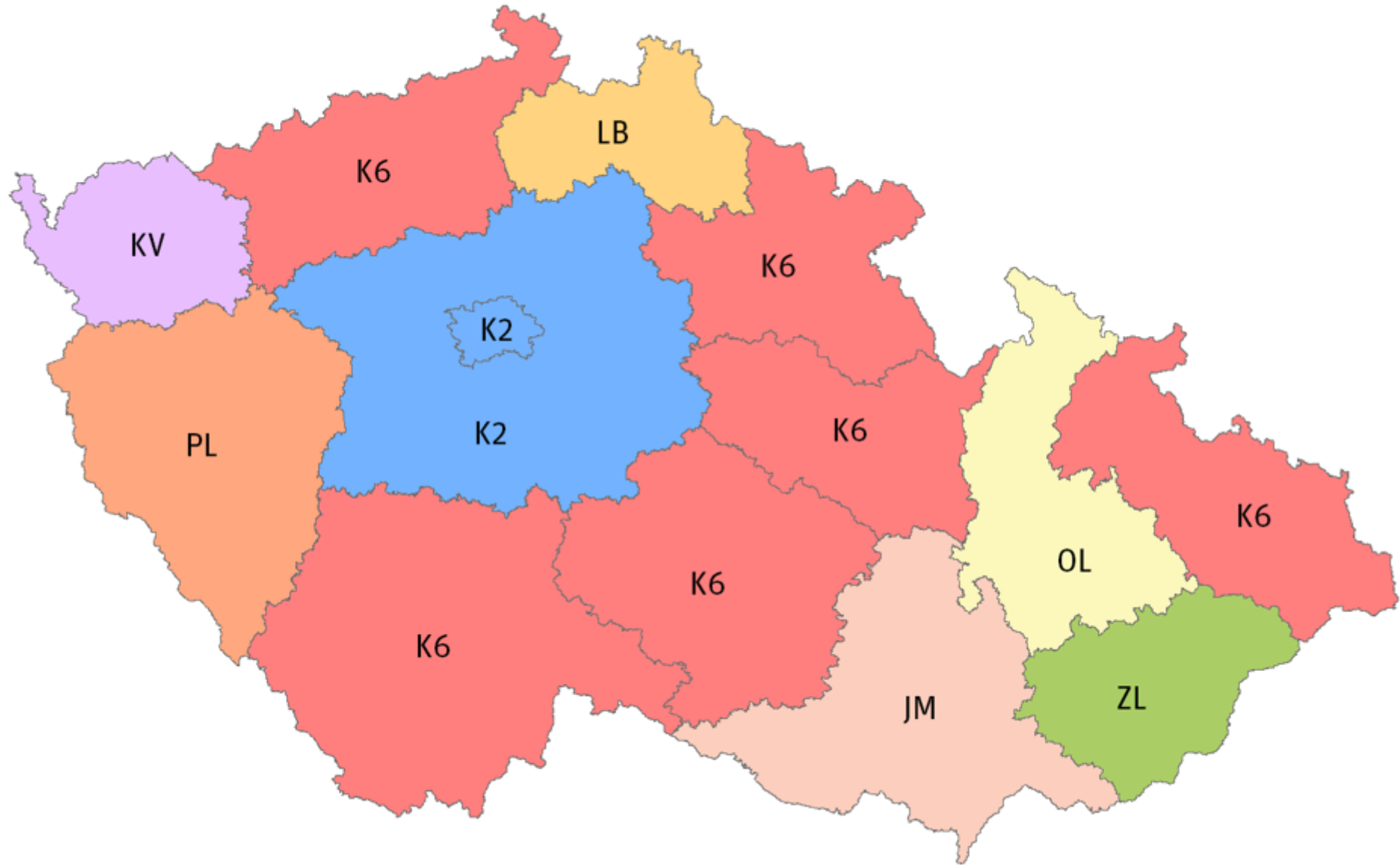
Projednávání tisku zařazeno na pořad [41. schůze](#) (od 11. října 2022).

V současné době řešíme...

V současné době řešíme ...

- **Realizace projektů financovaných ze SF EU**
 - **Kraje, ŘSD i SŽ pořizují data do svých DTM**
 - **Kraje, ŘSD, SŽ i ČÚZK budují informační systémy**
- **Centralizovaný výdej veřejných a neveřejných dat**
- **Zlepšení informovanosti obcí a všech vlastníků DTI**
- **Standard ke způsobu pořizování a interpretace dat DTM - Ontologický katalog**





V současné době řešíme ...

- Ohlášení (přeohlášení) agendy v RPP
- Přebrání JVF DTM z TA ČR/MV do gesce ČÚZK
- Přípravu značkového klíče pro vizualizaci
- Přípravu na integraci subjektů:
 - interní rozhraní (kraje, ŘSD, SŽ)
 - externí rozhraní (vlastníci, správce a provozovatelé)



Etapy implementace projektu IS DMVS

| Číslo | Název | Termín zahájení | Termín předání | Termín akceptace |
|-------|--|------------------|----------------|------------------|
| 0.5 | Nastavení projektu | 01. 03. 2021 | 17. 10. 2021 | --- |
| 1 | <u>Detailní analýza a návrh řešení DMVS I.</u> | účinnost smlouvy | 30. 12. 2021 | 14. 01. 2022 |
| 2 | Detailní analýza a návrh řešení DMVS II., III., IV. | 15. 11. 2021 | 28. 02. 2022 | 15. 3. 2022 |
| 3 | Dodávka DMVS I. | 14. 01. 2022 | 16. 05. 2022 | 30. 06. 2022 |
| 4 | Dodávka DMVS II. | 15. 03. 2022 | 01. 08. 2022 | 15. 09. 2022 |
| 5 | Pilotní provoz dodávky DMVS I. | 01. 12. 2022 | --- | 28. 02. 2023 |
| 6 | Dodávka DMVS III. | 15. 08. 2022 | 16. 01. 2023 | 28. 02. 2023 |
| 7 | Pilotní provoz dodávky DMVS I., II., III. | 01. 03. 2023 | --- | 30. 06. 2023 |
| 8 | Dodávka DMVS IV. | 02. 01. 2023 | 08. 03. 2023 | 27. 04. 2023 |
| 9 | Finální akceptace a předání IS DMVS do rutinního provozu | 28. 04. 2023 | 28. 04. 2023 | 30. 06. 2023 |

Kde získat informace o IS DMVS?

- Na webové adrese <https://www.cuzk.cz/dmvs> zjistíte vše, co jsme o DMVS zatím publikovali.
- Můžete se také přihlásit k **odběru novinek** prostřednictvím **RSS kanálu** a být tak informováni o novinkách v projektu DMVS/DTM.



Jsem vlastník DTI.

Co mám vlastně dělat?

Vlastník DTI

1. Revizi dokumentace o svých vlastních sítích
2. Vyjasnění si, jak provedu úvodní naplnění do DTM:
 - mám DTM obce nebo GIS
 - export existujících dat v JVF a jejich import do DTM
 - nemám DTM obce nebo GIS
 - smluvně zajistit subjekt, který je schopen konsolidovat a vytvořit importní data do DTM
3. Vyjasnění si, jak zajistím aktualizaci



Děkuji za pozornost.

Ing. Jiří Formánek

jiri.formanek@cuzk.cz

