

Způsoby poskytování dat katastru nemovitostí online, autorizovaný přístup

Třebíč

14. 10. 2021

[Nahlížení do katastru nemovitostí](#)[Dálkový přístup do katastru nemovitostí](#)[Geoportál](#)

Produkty a služby

Katastr nemovitostí



ZÁPISY DO KN

Zápis vlastnických a jiných věcných práv k nemovitostem, změny údajů apod.



POSKYTOVÁNÍ ÚDAJŮ Z KN

Nahlížení do KN, Dálkový přístup, Výpisy z KN, Katastrální mapy, Služba sledování změn, Číselníky ISKN/ISÚI, Statistiky, Výměnný formát



FORMULÁŘE, ELEKTRONICKÁ PODÁNÍ

Efektivní komunikace s úřadem



PŘIHLAŠOVACÍ PORTÁL

Rozcestník pro přihlášení do internetových aplikací ČÚZK

Aktuality

15.09.2021

Zkoušky ÚOZI se budou konat dne 21. září.

15.09.2021

Aktuální číslo [Geodetického a kartografického obzoru \(9/2021\)](#) je k dispozici ke stažení.

09.09.2021

Oznámení o vyhlášení výběrového řízení na obsazení služebního místa odborný rada - [Pověřenec pro ochranu osobních údajů](#)

Poskytování údajů z KN

Aplikace a webové služby:

- [Dálkový přístup](#)
- [Webové služby Dálkového přístupu](#)
- [Webová služba pro vyhotovitele a ověřovatele geometrických plánů](#)
- [Nahlížení do KN](#)
- [Aplikace pro poskytování ZPMZ v elektronické podobě](#)
- [WMS služby pro katastrální mapy](#)
- [Webové mapové dlaždicové služby pro katastrální mapu \(WMTS KN\)](#) - **NOVINKA - spuštěno 1.2.2021**
- [Informace o INSPIRE tématu Parcely \(CP\)](#) - obsahuje informace o datech, prohlížečích službách (WMS 1.3.0 a WMS 1.1.1) a stahovacích službách (WFS 2.0.0 nebo předpřipravené soubory po katastrálních územích ve formátu GML)
- [Informace o INSPIRE tématu Budovy \(BU\)](#) - obsahuje informace o datech, prohlížečích službách (WMS 1.3.0 a WMS 1.1.1) a stahovacích službách (WFS 2.0.0 nebo předpřipravené soubory po katastrálních územích ve formátu GML)
- [Platební portál](#)
- [Archiv-WEB](#) - aktuální stav rastrových skenovaných katastrálních map
- [Informace poskytované prostřednictvím eGON služeb](#) - **POZOR - služba E41 - isknCtiVlastniky bude k 31.8.2021 ukončena**

- [Webové služby Dálkového přístupu](#)
- [Webová služba pro vyhotovitele a ověřovatele geometrických plánů](#)
- [Nahlížení do KN](#)
- [Aplikace pro poskytování ZPMZ v elektronické podobě](#)
- [WMS služby pro katastrální mapy](#)
- [Webové mapové dlaždicové služby pro katastrální mapu \(WMTS KN\)](#) - **NOVINKA - spuštěno 1.2.2021**
- [Informace o INSPIRE tématu Parcely \(CP\)](#) - obsahuje informace o datech, prohlížečích službách (WMS 1.3.0 a WMS 1.1.1) a stahovacích službách (WFS 2.0.0 nebo předpřipravené soubory po katastrálních územích ve formátu GML)
- [Informace o INSPIRE tématu Budovy \(BU\)](#) - obsahuje informace o datech, prohlížečích službách (WMS 1.3.0 a WMS 1.1.1) a stahovacích službách (WFS 2.0.0 nebo předpřipravené soubory po katastrálních územích ve formátu GML)
- [Platební portál](#)
- [Archiv-WEB](#) - aktuální stav rastrových skenovaných katastrálních map
- [Informace poskytované prostřednictvím eGON služeb](#) - **POZOR - služba E41 - isknCtiVlastniky bude k 31.8.2021 ukončena**

Informace o poskytování údajů, přehled všech možností

[Český úřad zeměměřický a katastrální](#)
[Katastrální úřady](#)
[Zeměměřické a katastrální inspektoráty](#)
[Zeměměřický úřad](#)


[Nahlížení do katastru nemovitostí](#)



[Dálkový přístup do katastru nemovitostí](#)



[Geoportál](#)

[Úvod](#)
[O resortu](#)
[Katastr nemovitostí](#)
[Zeměměřictví](#)
[RÚIAN](#)
[DMVS](#)
[Předpisy](#)
[Periodika](#)
[Nabídky a zakázky](#)
[Je dobré vědět](#)
[Kontakty](#)
[Volná místa](#)

Produkty a služby

Katastr nemovitostí



ZÁPISY DO KN

Zápis vlastnických a jiných věcných práv k nemovitostem, změny údajů apod.



POSKYTOVÁNÍ ÚDAJŮ Z KN

Nahlížení do KN, Dálkový přístup, Výpisy z KN, Katastrální mapy, Služba sledování změn, Číselníky ISKN/ISÚI, Statistiky, Výměnný formát



FORMULÁŘE, ELEKTRONICKÁ PODÁNÍ

Efektivní komunikace s úřadem



PŘIHLAŠOVACÍ PORTÁL

Rozcestník pro přihlášení do internetových aplikací ČÚZK

Aktuality

15.09.2021

Zkoušky ÚOZI se budou konat dne 21. září.

15.09.2021

Aktuální číslo [Geodetického a kartografického obzoru \(9/2021\)](#) je k dispozici ke stažení.

09.09.2021

Oznámení o vyhlášení výběrového řízení na obsazení služebního místa odborný rada - [Pověřenec pro ochranu osobních údajů](#)

<https://login.cuzk.cz>

Volba aplikace

Zvolte aplikaci, do které se chcete přihlásit.



Nahlížení do katastru nemovitostí

Aplikace umožňuje nahlížet na vybrané údaje o parcelách, stavebních jednotkách (bytech nebo nebytových prostorech) a právech stavby, evidovaných v katastru nemovitostí a dále na informace o stavu řízení vedených katastrálními úřady.

[Více o aplikaci](#)

[Vstoupit bez přihlášení](#)

NdKN

Vstoupit



Návrh na vklad práva do katastru nemovitostí

Aplikace slouží jako průvodce při přípravě návrhu na vklad podle zákona 256/2013 Sb. Aplikace provádí uživatele jednotlivými kroky návrhu na vklad a po vyplnění položek sestaví dokument ve formátu PDF, který lze stáhnout a podat jako návrh na vklad.

[Více o aplikaci](#)

[Vstoupit bez přihlášení](#)

Vstoupit



Služba sledování změn

Služba sledování změn informuje oprávněnou osobu o změnách zápisů v katastru nemovitostí. Informace jsou zasílány na žádost jedním z distribučních kanálů (datovou schránkou, e-mailem, SMS).

[Více o aplikaci](#)

SSZ

Vstoupit



Dálkový přístup do KN pro neregistrované uživatele

Aplikace umožňuje získat vybrané údaje katastru v elektronické podobě. Úhrada je realizovaná online platbou a výstupy jsou ihned po zaplacení připraveny ke stažení. Pro zakoupení některých výstupů je vyžadováno přihlášení, ale na rozdíl od Dálkového přístupu do KN není nutná předchozí registrace.

[Více o aplikaci](#)

[Vstoupit bez přihlášení](#)

DPN

Vstoupit



Dálkový přístup do katastru nemovitostí

Aplikace umožňuje registrovaným uživatelům získávat vybrané údaje katastru nemovitostí.

[Více o aplikaci](#)

DP

Vstoupit



Správa uživatelů Dálkového přístupu do KN

Aplikace umožňuje registrovaným uživatelům v roli administrátorů spravovat uživatelské účty aplikace Dálkový přístup.

Vstoupit

Přihlašovací portál

- 3 typy přístupů
 - Anonymní uživatel
 - Uživatel přistupuje na stránky bez jakékoliv identifikace ve vztahu k uživateli
 - Neregistrovaný uživatel
 - Uživatel, který přistupuje na stránky prostřednictvím Portálu národního bodu pro identifikaci a autorizaci (NIA) - elidentita.cz/Identitaobcana.cz
 - Uživatel je jednoznačně identifikovaný, jeho totožnost je validována vůči Registru obyvatel
 - Využívání NIA není vázáno na registraci u ČÚZK
 - Registrovaný uživatel
 - Uživatel, který přistupuje na stránky prostřednictvím účtu, který si zřídil u ČÚZK

NdKN

Nahlížení do katastru nemovitostí

- Nevyžaduje registraci nebo přihlášení
 - Přihlášení uživatelé přes účet DP nebo NIA mají přístup k více údajům
 - Přihlášení možno nahradit vyplněním kontrolního kódu (captcha)



Nahlížení do katastru nemovitostí

Aplikace umožňuje nahlížet na vybrané údaje o parcelách, stavbách, jednotkách (bytech nebo nebytových prostorech) a právech stavby, evidovaných v katastru nemovitostí a dále na informace o stavu řízení vedených katastrálními úřady.

[Více o aplikaci](#)

[Vstoupit bez přihlášení](#)

Vstoupit

Ndk

- Nevy
– Př
– Př

Přihlášení do aplikace Nahlížení do katastru nemovitostí

Zvolte způsob, kterým se do aplikace chcete přihlásit.

Více informací o přihlašování a jednotlivých způsobech naleznete v [návodě k aplikaci](#).

[Vstoupit bez přihlášení](#)

Národní bod pro identifikaci a autentizaci



Po stisknutí tlačítka "Přihlásit se" budete přesměrováni na portál eidentita.cz (NIA), kde se přihlásíte Vámi zvoleným identifikačním prostředkem, a následně budete přesměrováni zpět do služby ČÚZK.

Přihlásit se

Účet Dálkového přístupu

Přihlášení prostřednictvím účtu aplikace Dálkový přístup do katastru nemovitostí.

Přihlásit se



Nahlížení do katastru nemovitostí

Aplikace umožňuje nahlížet na vybrané údaje o parcelách, stavbách, jednotkách (bytech nebo nebytových prostorech) a právech stavby, evidovaných v katastru nemovitostí a dále na informace o stavu řízení vedených katastrálními úřady.

[Více o aplikaci](#)

[Vstoupit bez přihlášení](#)

Vstoupit

Ndk

Přihlášení do aplikace Nahlížení do katastru nemovitostí

Zvolte způsob, kterým se do aplikace chcete přihlásit.

Více informací o přihlašování a jednotlivých způsobech naleznete v [návodě k aplikaci](#).

[Vstoupit bez přihlášení](#)

Národní bod pro identifikaci a autentizaci

Účet Dálkového přístupu

Přihlášení prostřednictvím účtu aplikace Dálkový

Informační systém katastru nemovitostí České republiky

Přihlášení do aplikace Nahlížení do KN.

Platnost dat: 11.10.2021 22:15:06

Přihlásit se



Přihlašovací jméno

Heslo

Přihlásit se

[Vytvořit/obnovit zapomenuté heslo](#)

Ndk

- Nevy
– Př
– Př

Přihlášení do aplikace Nahlížení do katastru nemovitostí

Zvolte způsob, kterým se do aplikace chcete přihlásit.

Více informací o přihlašování a jednotlivých způsobech naleznete v [návodě k aplikaci](#).

[Vstoupit bez přihlášení](#)

Národní bod pro identifikaci a autentizaci



Po stisknutí tlačítka "Přihlásit se" budete přesměrováni na portál eidentita.cz (NIA), kde se přihlásíte Vámi zvoleným identifikačním prostředkem, a následně budete přesměrováni zpět do služby ČÚZK.

Přihlásit se

Účet Dálkového přístupu

Přihlášení prostřednictvím účtu aplikace Dálkový přístup do katastru nemovitostí.

Přihlásit se

ostí

e údajům
(cha)

Kvalifikovaný poskytovatel žádá o vaši elektronickou identifikaci.
Vyberte si prosím z následujících možností přihlášení:

-  Mobilní klíč eGovernmentu 
-  eObčanka 
-  NIA ID (dříve „Jméno, Heslo, SMS“) 
-  IIG – International ID Gateway 
-  I.CA identita s kartou Starcos 
-  mojeID 
-  **BANKOVNÍ IDENTITA**
-  Air Bank 
-  Česká spořitelna 
-  ČSOB
-  Komerční banka 
-  MONETA Money Bank 
-  Raiffeisenbank 

Informa

Přihlášení c

Platnost da



slo

NdKN

Nahlížení do katastru nemovitostí

- Nevyžaduje registraci nebo přihlášení
 - Přihlášení uživatelé přes účet DP nebo NIA mají přístup k více údajům
 - Přihlášení možno nahradit vyplněním kontrolního kódu (captcha)
- Výstupy ve formě zobrazených informací
 - Informace o nemovitosti (parcele, stavbě, jednotce, právu stavby)
 - Informace o řízení na KP (vklad, záznam, podací deník, potvrzení GP, záznam pro další řízení)
 - Zobrazení katastrální mapy
 - Informace o LV
 - Informace z katastrálního území



Nahlížení do katastru nemovitostí

Aplikace umožňuje nahlížet na vybrané údaje o parcelách, stavbách, jednotkách (bytech nebo nebytových prostorech) a právech stavby, evidovaných v katastru nemovitostí a dále na informace o stavu řízení vedených katastrálními úřady.


[Více o aplikaci](#)

[Vstoupit bez přihlášení](#)

Vstoupit


NdKN

Nahlížení do katastru nemovitostí

 Nahlížení do katastru nemovitostí

Platnost

- Nevyžaduje registraci nebo přihlášení
 - Přihlášení uživatele přes účet DP nelze
 - Přihlášení možno nahradit vyplněním

 Nahlížení do katastru nemovitostí

Platnost

Parcela Stavba Jednotka Právo stavby Řízení Mapa LV Kat. území Můj katastr

Pro zobrazení vlastníka a dalších údajů se **přihlaste** nebo zadejte **kontrolní kód**.

Informace o pozemku

Parcelní číslo:	1/1
Obec:	Bohostice [564559]
Katastrální území:	Kamenná u Bohotic [606278]
Číslo LV:	141
Výměra [m ²]:	2419
Typ parcely:	Parcela katastru nemovitostí
Mapový list:	KMD
Určení výměry:	Graficky nebo v digitalizované mapě
Druh pozemku:	zahrada



Informace o pozemku

Parcelní číslo:	1/1
Obec:	Bohostice [564559]
Katastrální území:	Kamenná u Bohotic [606278]
Číslo LV:	141
Výměra [m ²]:	2419
Typ parcely:	Parcela katastru nemovitostí
Mapový list:	KMD
Určení výměry:	Graficky nebo v digitalizované mapě
Druh pozemku:	zahrada



Sousední parcely

Vlastníci, jiná oprávnění

Vlastnické právo

Miroslav Miroslav, Miroslav Miroslav

Podíl

Způsob ochrany nemovitosti

Název

zemědělský půdní fond

Seznam BPEJ

BPEJ	Výměra
52914	2419

Omezení vlastnického práva

Nejsou evidována žádná omezení.

Jiné zápisy

Typ

Změna výměr obnovou operátu

Řízení, v rámci kterých byl k nemovitosti zapsán cenový údaj

Nemovitost je v územním obvodu, kde státní správu katastru nemovitostí ČR vykonává [Katastrální úřad pro Středočeský kraj, Katastrální pracoviště Příbram](#)

Zobrazené údaje mají informativní charakter. Platnost dat k 19.09.2021 15:00.

Nemovitost je v územním obvodu, kde státní správu katastru nemovitostí ČR vykonává [Katastrální úřad pro Středočeský kraj, Katastrální pracoviště Příbram](#)

Zobrazené údaje mají informativní charakter. Platnost dat k 19.09.2021 15:00.

NdKN

Nahlížení do katastru nemovitostí

Nahlížení do katastru nemovitostí

Platnost

- Nevyžaduje registraci nebo přihlášení
 - Přihlášení uživatele přes účet DP nelze
 - Přihlášení lze také nahrát vyplněný

Nahlížení do katastru nemovitostí

Platnost

Parcela Stavba Jednotka Právo stavby Řízení Mapa LV Kat. území Můj katastr

 Pro zobrazení vlastníka a dalších údajů se [přihlaste](#) nebo zadejte [kontrolní kód](#).

Informace o pozemku

Parcelní číslo:	1/1
Obec:	Bohostice [564559]
Katastrální území:	Kamenná u Bohostic [606278]
Číslo LV:	141
Výměra [m ²]:	2419
Typ parcely:	Parcela katastru nemovitostí
Mapový list:	KMD
Určení výměry:	Graficky nebo v digitalizované mapě
Druh pozemku:	zahradka

Zadání kontrolního kódu

Kontrolní kód


[Nový obrázek](#)

Vložte text z obrázku

[Pokračovat](#)

Seznam BPEJ

BPEJ	Výměra
52914	2419

 Nemovitost je v územním obvodu, kde státní správu katastru nemovitostí ČR vykonává [Katastrální úřad pro Středočeský kraj, Katastrální pracoviště Příbram](#)

Zobrazené údaje mají informativní charakter. Platnost dat k 19.09.2021 15:00.

Informace o pozemku

Parcelní číslo:	1/1
Obec:	Bohostice [564559]
Katastrální území:	Kamenná u Bohostic [606278]
Číslo LV:	141
Výměra [m ²]:	2419
Typ parcely:	Parcela katastru nemovitostí
Mapový list:	KMD
Určení výměry:	Graficky nebo v digitalizované mapě
Druh pozemku:	zahradka



Sousední parcely

Vlastníci, jiná oprávnění

Vlastnické právo	Podíl
Miroslav, Miroslava 1053, 00391 Příbram	

Způsob ochrany nemovitosti

Název
zemědělský půdní fond

Seznam BPEJ

BPEJ	Výměra
52914	2419

Omezení vlastnického práva

Nejsou evidována žádná omezení.

Jiné zápisy

Typ
Změna výměr obnovou operátu

Řízení, v rámci kterých byl k nemovitosti zapsán cenový údaj

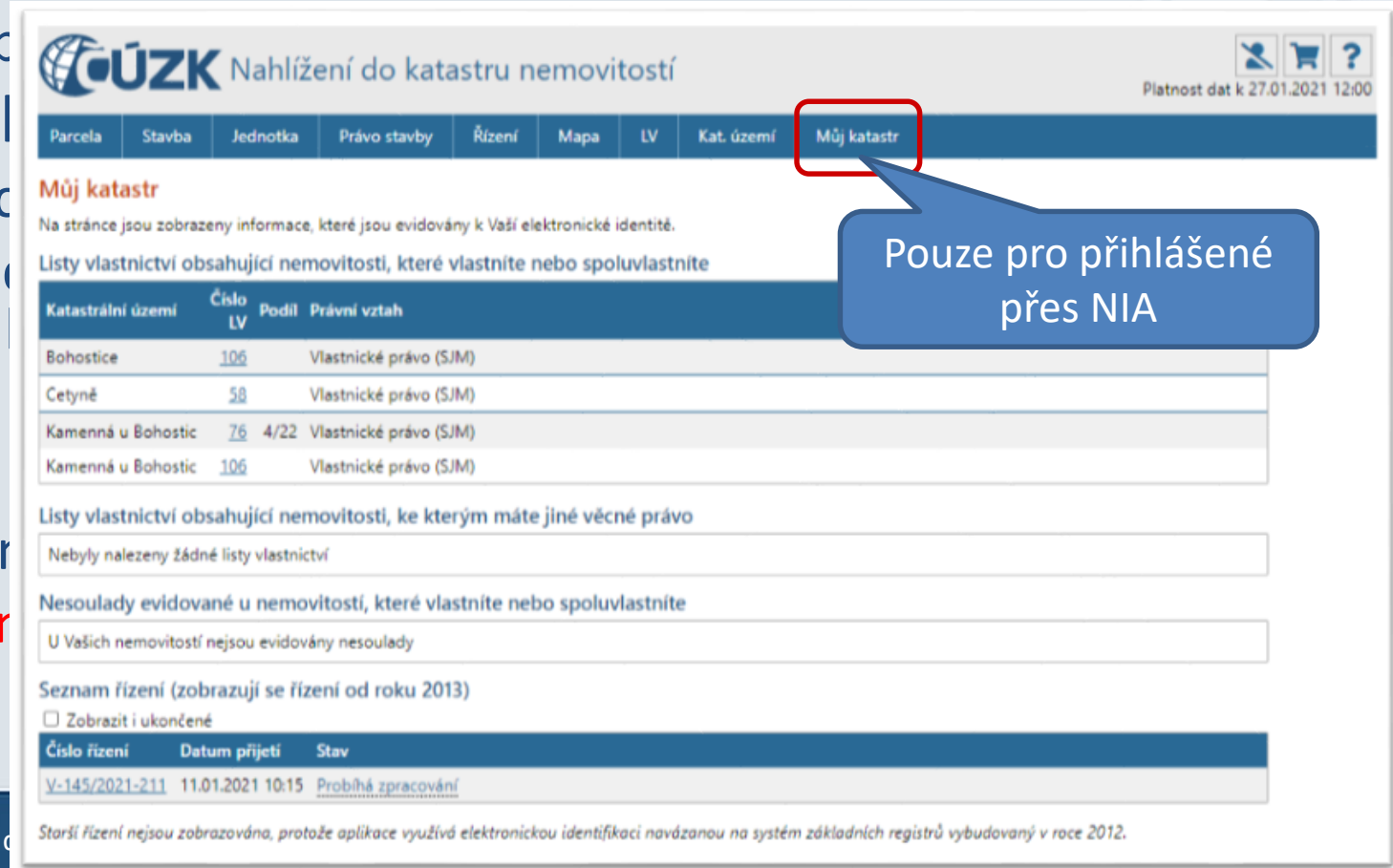
 Nemovitost je v územním obvodu, kde státní správu katastru nemovitostí ČR vykonává [Katastrální úřad pro Středočeský kraj, Katastrální pracoviště Příbram](#)

Zobrazené údaje mají informativní charakter. Platnost dat k 19.09.2021 15:00.

NdKN

Nahlížení do katastru nemovitostí

- Nevyžaduje registraci nebo přihlášení
 - Přihlášení uživatelé přes účet DP nebo NIA mají přístup k více údajům (NIA extra info)
 - Přihlášení možno nahradit vypsáním
- Výstupy ve formě zobrazených údajů
 - Informace o nemovitosti (parcela, stavba, jednotka)
 - Informace o řízení na KP (vkládání, potvrzení GP, záznam pro daň)
 - Zobrazení katastrální mapy
 - Informace o LV
 - Informace z katastrálního území
 - **Můj katastr (vlastnické a právní vztahy)**



ÚZK Nahlížení do katastru nemovitostí

Platnost dat k 27.01.2021 12:00

Parcela Stavba Jednotka Právo stavby Řízení Mapa LV Kat. území **Můj katastr**

Můj katastr

Na stránce jsou zobrazeny informace, které jsou evidovány k Vaší elektronické identitě.

Listy vlastnictví obsahující nemovitosti, které vlastníte nebo spoluvlastníte

Katastrální území	Číslo LV	Podíl	Právní vztah
Bohostice	106		Vlastnické právo (SJM)
Cetyně	58		Vlastnické právo (SJM)
Kamenná u Bohostic	76	4/22	Vlastnické právo (SJM)
Kamenná u Bohostic	106		Vlastnické právo (SJM)

Listy vlastnictví obsahující nemovitosti, ke kterým máte jiné věcné právo

Nebyly nalezeny žádné listy vlastnictví

Nesoulady evidované u nemovitostí, které vlastníte nebo spoluvlastníte

U Vašich nemovitostí nejsou evidovány nesoulady

Seznam řízení (zobrazují se řízení od roku 2013)

Zobrazit i ukončené

Číslo řízení	Datum přijetí	Stav
V-145/2021-211	11.01.2021 10:15	Probíhá zpracování

Starší řízení nejsou zobrazována, protože aplikace využívá elektronickou identifikaci navázanou na systém základních registrů vybudovaný v roce 2012.

Můj katastr

Na stránce jsou zobrazeny informace, které jsou evidovány k Vaší elektronické identitě.

Listy vlastnictví obsahující nemovitosti, které vlastníte nebo spoluvlastníte

Katastrální území	Číslo LV	Podíl	Právní vztah
Bohostice	106		Vlastnické právo
Cetyně	58		Vlastnické právo
Kamenná u Bohostic	76	2/11	Vlastnické právo
Kamenná u Bohostic	106		Vlastnické právo
Žežice	287		Vlastnické právo

Indikace přihlášeného uživatele a způsobu přihlášení

nemovitostí

Listy vlastnictví obsahující nemovitosti, ke kterým máte jiné věcné právo

Nebyly nalezeny žádné listy vlastnictví

Nesoulady evidované u nemovitostí, které vlastníte nebo spoluvlastníte

U Vašich nemovitostí nejsou evidovány nesoulady

Seznam řízení (zobrazují se řízení od roku 2013)


Zobrazit i ukončené

Číslo řízení	Datum přijetí	Stav
OR-332/2017-503	21.04.2017 00:00	Řízení bylo ukončeno
V-145/2021-211	11.01.2021 10:15	Řízení bylo ukončeno
V-5873/2016-211	21.06.2016 14:28	Řízení bylo ukončeno
V-8590/2015-211	07.08.2015 12:32	Řízení bylo ukončeno
V-7417/2015-211	03.07.2015 08:33	Řízení bylo ukončeno
V-2/2014-211	02.01.2014 09:36	Řízení ukončeno
Z-5882/2017-211	18.09.2017 20:40	Řízení bylo ukončeno
Z-4071/2017-211	17.06.2017 22:49	Řízení bylo ukončeno
Z-6950/2016-211	24.11.2016 14:07	Řízení bylo ukončeno
Z-16297/2013-211	17.09.2013 00:00	Řízení ukončeno

NdKN

Nahlížení do katastru nemovitostí

- Nevyžaduje registraci nebo přihlášení
 - Přihlášení uživatelé přes účet DP nebo NIA mají přístup k více údajům (DP/geodet extra info)
 - Přihlášení možno nahradit vyplněním kontrolního kódu (captcha)
- Výstupy ve formě zobrazených informací
 - Informace o nemovitosti (parcele, stavbě, jednotce, právu stavby)
 - Informace o řízení na KP (vklad, záznam, podací deník, potvrzení GP, záznam pro další řízení)
 - Zobrazení katastrální mapy
 - Informace o LV
 - Informace z katastrálního území
 - Můj katastr (vlastnické a právních vztahy přihlášeného uživatele)
 - Údaje pro zpracovatele geometrických plánů

NdKI  Nahlížení do katastru nemovitostí

Platnost dat k 12.10.2021 19:00

Parcela

Stavba

Jednotka

Právo stavby

Řízení

Mapa

LV

Kat. území

Můj katastr

i-doubekp [DP]

Informace z katastrálního území

Katastrální území

Žežice (okres Příbram);796689

Změnit

Základní informace

Zobrazení
mapyStatistické
údajeÚzemní
identifikace

Soubory ke stažení

Vektorová
mapaCenové
údajeSrovnávací
sestaveníAdresní místa
RÚIAN

Pro geodety

Soubory
ZPMZPouze pro přihlášené přes
účet DP s typem „geodet“

Katastrální mapa

Katastrální mapa + ortofoto

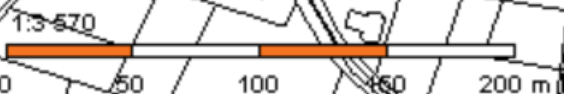
Mapa poz. katastru

Mapa poz. katastru + ortofoto

Vrstvy

- Vrstvy
- Definiční body budov - KN
- Definiční body parcel - KN
- Hranice parcel s vyjádřením přesnosti - KN
- Podrobné body s vyjádřením přesnosti - KN
- Věcná břemena
- Bodové pole polohové
- Katastrální území
- Klady mapových listů
- Budovy
- Nemovitosti s cenovými údaji
- Nemovitosti řešené **ÚZSVM**
- Nemovitosti s nesoulady
- Přehledka ZPMZ
- ZPMZ včetně polygonů
- Zobraz dostupné ZPMZ

Pouze pro přihlášené přes účet DP s typem „geodet“



Navigation and tool icons: zoom in (+), zoom out (-), pan left, pan right, home, refresh, close (X), scale bar, GPS, compass, KN, ZPMZ (+), ZPMZ (-), help (?).

The screenshot displays a cadastral map interface with several key components:

- Map Navigation:** A vertical zoom control on the left and a scale bar at the bottom left (1:1 378).
- Map Style Selection:** A row of buttons at the top: "Přehledka", "Katastrální mapa" (highlighted in yellow), "Katastrální mapa + ortofoto", "Mapa poz. katastru", and "Mapa poz. katastru + ortofoto".
- Map Content:** The map shows land parcels with various colored overlays:
 - A green polygon labeled "286" with a callout "Polní náčrty".
 - A pink polygon labeled "6330" with a callout "ZPMZ v S-JTSK".
 - A cyan polygon labeled "46" with a callout "ZPMZ mimo S-JTSK".
- Layers Panel (Vrstvy):** A sidebar on the right with categories: "Vrstvy", "Legenda", "Vyhledat", "Tisk", and "Informace".
 - Vrstvy:** Includes "Nemovitosti s nesoulady", "Přehledka ZPMZ" (checked and highlighted), "ZPMZ včetně polygonů", and "Zobraz dostupné ZPMZ".
 - Legenda:** Includes "ZPMZ" (checked and highlighted), "ZPMZ v S-JTSK", "ZPMZ mimo S-JTSK", and "Polní náčrty" (checked and highlighted).
 - Vyhledat:** Lists individual parcels with IDs such as -445/796689, -408/796689, -407/796689, -406/796689 (checked), -380/796689, -363/796689, -359/796689, -327/796689, -319/612634, and -286/796689 (checked).
 - Informace:** Includes "NEMZ", "Obnova operátu – měřeno", and "Obnova operátu – neměřeno".
- Bottom Toolbar:** Contains navigation icons (home, back, forward, zoom in/out, refresh) and a red-bordered button labeled "KN" with sub-options "+ ZPMZ" and "ZPMZ".

Seznam ZPMZ v mapovém okně

kód k.ú.	číslo	typ zeměměřické čin.	souřadný systém	plocha	procento v mapovém okně	stáhnout
796689	447	ZPMZ	ZPMZ v S-JTSK	459 m ²	26,96	stažení
735426	6330	ZPMZ	ZPMZ v S-JTSK	6023 m ²	36,66	stažení
796689	284	ZPMZ	ZPMZ v S-JTSK	2869 m ²	0,07	stažení
796689	403	ZPMZ	ZPMZ v S-JTSK	1196 m ²	0,16	stažení
796689	168	ZPMZ	ZPMZ v S-JTSK	3492 m ²	51,63	stažení
735426	411	ZPMZ	ZPMZ v S-JTSK	6 ha	4,74	objednání
735426	3154	ZPMZ	ZPMZ v S-JTSK	1995 m ²	29,06	stažení
735426	1298	ZPMZ	ZPMZ v S-JTSK	2 ha	0,01	stažení
796689	378	ZPMZ	ZPMZ v S-JTSK	2798 m ²	97,67	stažení
735426	1329	ZPMZ	ZPMZ v S-JTSK	1309 m ²	9,91	stažení
796689	239	ZPMZ	ZPMZ v S-JTSK	2496 m ²	9,49	stažení
796689	172	ZPMZ	ZPMZ v S-JTSK	2416 m ²	30,67	stažení
796689	146	ZPMZ	ZPMZ v S-JTSK	1 ha	36,25	stažení
796689	171	ZPMZ	ZPMZ v S-JTSK	5818 m ²	0,69	stažení
796689	543	NEMZ	ZPMZ v S-JTSK	1170 m ²	96,77	stažení
796689	35	NEMZ	ZPMZ v S-JTSK	17 ha	4,21	stažení
796689	282	NEMZ	ZPMZ v S-JTSK	183 ha	0,60	objednání
796689	60	Obnova operátu - měřeno	ZPMZ v S-JTSK	15 ha	2,98	objednání

DPN Dálkový přístup pro neregistrované uživatele

- Nevyžaduje registraci nebo přihlášení
 - Přihlášení uživatelé přes NIA mají možnost objednat více typů výstupů (nelze užít účet DP)
 - Určeno pro fyzické osoby



Dálkový přístup do KN pro neregistrované uživatele

Aplikace umožňuje získat vybrané údaje katastru v elektronické podobě. Úhrada je realizovaná online platbou a výstupy jsou ihned po zaplacení připraveny ke stažení. Pro zakoupení některých výstupů je vyžadováno přihlášení, ale na rozdíl od Dálkového přístupu do KN není nutná předchozí registrace.

[Více o aplikaci](#)

[Vstoupit bez přihlášení](#)

Vstoupit

DPN Dálkový přístup pro neregistrované uživatele

- Nevyžaduje registraci nebo přihlášení
 - Přihlášení uživatelé přes NIA mají možnost objednat více typů výstupů (nelze užít účet DP)
 - Určeno pro fyzické osoby
- Výstupy ve formě veřejných listin
 - Výpis z katastru nemovitostí
 - Informace o nemovitosti (parcele, stavbě, jednotce, právu stavby)
 - Přehled vlastnictví, Evidence práv
 - Cenové údaje
 - Informace o řízení na KP (vklad, záznam, podací deník, potvrzení GP, záznam pro další řízení)
 - Sbíрка listin
 - Snímek z katastrální mapy
- Výstupy lze získat k minulému datu

DPN Dálkový přístup pro neregistrované uživatele

- Nevyžaduje registraci nebo přihlášení
 - Přihlášení uživatelé přes NIA mají možnost objednat více typů výstupů (nelze užít účet DP)
 - Určeno pro fyzické osoby
- Výstupy ve formě veřejných listin
 - Výpis z katastru nemovitostí
 - Informace o nemovitosti (parcele, stavbě, jednotce, právu stavby)
 - Přehled vlastnictví, Evidence práv
 - Cenové údaje
 - Informace o řízení na KP (vklad, záznam, podací deník, potvrzení GP, záznam pro další řízení)
 - Sbíрка listin
 - Snímek z katastrální mapy
- Výstupy lze získat k minulému datu
- Výstupy se poskytují za úplatu

DPN Dálkový přístup pro neregistrované uživatele

- Nevyžaduje registraci nebo přihlášení

- Přihlášení uživatelé přes NIA

- Určeno pro fyzické osoby

- Výstupy ve formě veřejných

- Výpis z katastru nemovitostí

- Informace o nemovitosti (parcela)

- Přehled vlastnictví, Evidence práv

- Cenové údaje

- Informace o řízení na KP (vklad)

- Sbírka listin

- Snímek z katastrální mapy

- Výstupy lze získat k minulému

- Výstupy se poskytují za úplatek

Položka	Specifikace	Měrná jednotka (MJ)	Úplata za MJ
4001	Výpis z katastru nemovitostí *)	formát A4	50 Kč
4002	Informace o parcelách *)	formát A4	50 Kč
4003	Informace o stavbách *)	formát A4	50 Kč
4004	Informace o bytech a nebytových prostorech (jednotkách) *)	formát A4	50 Kč
4005	Informace o právech stavby	formát A4	50 Kč
4006	Informace o průběhu řízení *)	formát A4	50 Kč
4007	Evidence práv pro osobu	formát A4	50 Kč
4008	Přehled vlastnictví	formát A4	50 Kč
4009	Kopie katastrální mapy *)	formát A4	50 Kč
4010	Seznam parcel katastru nemovitostí	formát A4	50 Kč
4011	Seznam parcel evidovaných zjednodušeným způsobem	formát A4	50 Kč
4012	Seznam budov s čísly popisnými a evidenčními	formát A4	50 Kč
4013	Seznam vodních děl	formát A4	50 Kč
4018	Seznam bodů bodového pole	formát A4	50 Kč
4019	Geodetické údaje o bodech PPBP	formát A4	50 Kč
4020	Ověřený výstup nebo duplikát listiny ze sbírky listin katastru	formát A4	10 Kč
4021	Údaje o dosažených cenách nemovitostí podle nemovitostí	formát A4	50 Kč
4022	Údaje o dosažených cenách nemovitostí podle řízení	formát A4	50 Kč

DPN Dálkový přístup pro neregistrované uživatele

- Vstup do Dálkového přístupu pro neregistrované uživatele



Dálkový přístup do KN pro neregistrované uživatele

Aplikace umožňuje získat vybrané údaje katastru v elektronické podobě. Úhrada je realizovaná online platbou a výstupy jsou ihned po zaplacení připraveny ke stažení. Pro zakoupení některých výstupů je vyžadováno přihlášení, ale na rozdíl od Dálkového přístupu do KN není nutná předchozí registrace.

[Více o aplikaci](#)

[Vstoupit bez přihlášení](#)

Vstoupit

DPN Dálkový přístup pro neregistrované uživatele

- Vstup do Dálkového přístupu pro neregistrované uživatele



Platnost dat k 12.10.2021 21:00

Výpis z KN

Nemovitosti

Oprávněné subjekty

Cenové údaje

Řízení

Sbírka listin

Mapa

Vlastník: Jirana Žufanová [NIA]

Dálkový přístup pro neregistrované uživatele

Aplikace umožňuje získání výpisu z katastru nemovitostí, přehledu vlastnictví osoby, výstupů ze sbírky listin katastru nemovitostí a dalších elektronických listin. Aplikace nevyžaduje předchozí registraci u ČÚZK, pro získání některých listin je nutné prokázat totožnost prostřednictvím [Identity občana](#).

Aplikace je určena výhradně pro nákup elektronických listin. Její použití ve formě Nahlížení do katastru nebo vytěžování dat není dovoleno.

Každý uživatel je povinen se seznámit s [podmínkami užití aplikace](#) a dodržovat je.

Vyhledání
LVVyhledání
parcelyVyhledání
stavbyVyhledání
jednotkySbírka
listinZobrazení
mapy

Indikace přihlášeného uživatele a způsobu přihlášení

Vstoupit

DPN Dálkový přístup pro neregistrované uživatele

- Alternativně lze do DPN přejít i přímo z Nahlížení do KN výběrem "Nahlížení do katastru nemovitostí"



Nahlížení do katastru nemovitostí



Platnost dat k 12.10.2021 19:00

Parcela	Stavba	Jednotka	Právo stavby	Řízení	Mapa	LV	Kat. území	Můj katastr	i-doubekp [DP]
---------	--------	----------	--------------	--------	------	----	------------	-------------	----------------

Informace o pozemku

Parcelní číslo:	1/1
Obec:	Bohostice [564559]
Katastrální území:	Kamenná u Bohostic [606278]
Číslo LV:	141
Výměra [m ²]:	2419
Typ parcely:	Parcela katastru nemovitostí
Mapový list:	KMD
Určení výměry:	Graficky nebo v digitalizované mapě
Druh pozemku:	zahrada



Sousední parcely

Vlastníci, jiní oprávnění

DPN Dálkový přístup pro neregistrované uživatele



Dálkový přístup pro neregistrované uživatele



Platnost dat k 12.10.2021 21:00

Výpis z KN

Nemovitosti

Oprávněné subjekty

Cenové údaje

Řízení

Sbírka listin

Mapa

Parcel

Z aplikace Nahlížení do KN jste byli přesměrováni do aplikace Dálkový přístup pro neregistrované uživatele

Dále již nezobrazovat

Infor

Pro zobrazení vlastníka a dalších údajů se [přihlaste.](#)

Dále již nezobrazovat

Parcel

Obec: Informace o pozemku

Katastr	Parcelní číslo:	1/1
Číslo l	Obec:	Bohostice [564559]
Výmě	Katastrální území:	Kamenná u Bohostic
Typ p	Číslo LV:	141
Mapo	Výměra [m ²]:	2419
Určen	Typ parcely:	Parcela katastru nemovitostí
Druh	Druh pozemku:	zahrada

Sousední parcely

Vlastníci, jiní oprávnění

Dostupné el. listiny

- [Výpis z KN \(LV\)](#)
- [Částečný výpis z KN \(LV\)](#)
- [Informace o pozemku](#)
- [Kopie katastrální mapy](#)

Platnost k (datum a čas):

dd.mm.rrrr --:--

(při nevyplnění bude výstup k aktuálnímu datu a času)

[Zobrazení ceníku](#)

Dálkový přístup do katastru nemovitostí **DP**

- Vyžaduje předchozí registraci
 - Přihlášení přes účet DP, žádost se podává ČÚZK (přihlášení přes NIA v realizaci)
 - Účty zejména pro právnické osoby (pro fyzické osoby vydávání po přechodnou dobu)



Dálkový přístup do katastru nemovitostí

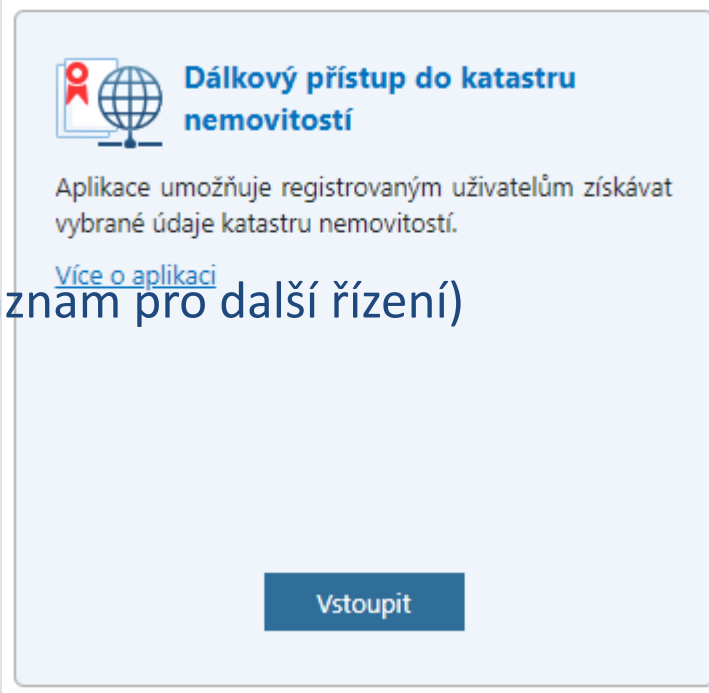
Aplikace umožňuje registrovaným uživatelům získávat vybrané údaje katastru nemovitostí.


[Více o aplikaci](#)

Vstoupit

Dálkový přístup do katastru nemovitostí **DP**

- Vyžaduje předchozí registraci
 - Přihlášení přes účet DP, žádost se podává ČÚZK (přihlášení přes NIA v realizaci)
 - Účty zejména pro právnické osoby (pro fyzické osoby vydávání po přechodnou dobu)
- Výstupy ve formě veřejných listin
 - Výpis z katastru nemovitostí
 - Informace o nemovitosti (parcele, stavbě, jednotce, právu stavby)
 - Přehled vlastnictví, Evidence práv
 - Cenové údaje
 - Informace o řízení na KP (vklad, záznam, podací deník, potvrzení GP, záznam pro další řízení)
 - Snímek z katastrální mapy
- Výstupy lze získat k minulému datu



 **Dálkový přístup do katastru nemovitostí**

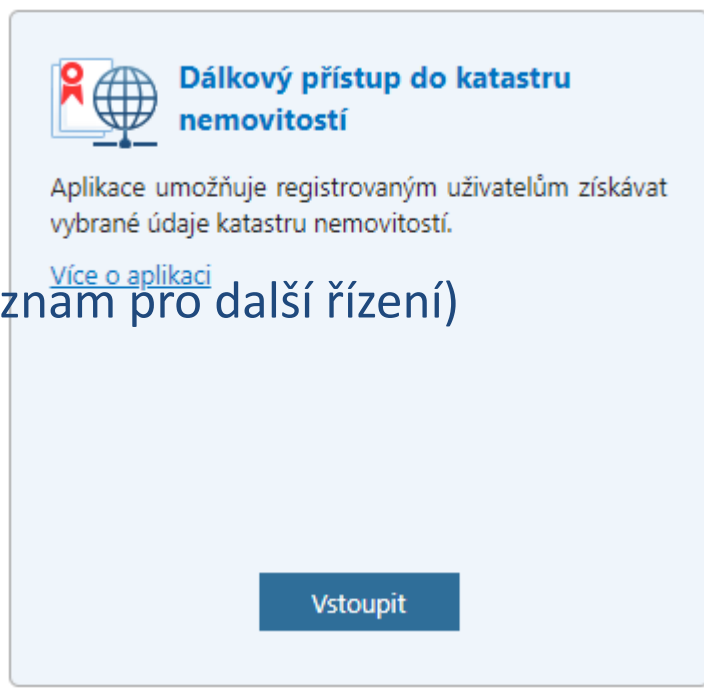
Aplikace umožňuje registrovaným uživatelům získávat vybrané údaje katastru nemovitostí.


[Více o aplikaci](#)

Vstoupit

Dálkový přístup do katastru nemovitostí **DP**

- Vyžaduje předchozí registraci
 - Přihlášení přes účet DP, žádost se podává ČÚZK (přihlášení přes NIA v realizaci)
 - Účty zejména pro právnické osoby (pro fyzické osoby vydávání po přechodnou dobu)
- Výstupy ve formě veřejných listin
 - Výpis z katastru nemovitostí
 - Informace o nemovitosti (parcele, stavbě, jednotce, právu stavby)
 - Přehled vlastnictví, Evidence práv
 - Cenové údaje
 - Informace o řízení na KP (vklad, záznam, podací deník, potvrzení GP, záznam pro další řízení)
 - Snímek z katastrální mapy
- Výstupy lze získat k minulému datu
- Výstupy se poskytují za úplatu (ceník shodný s DPN)
 - Úhrady za výstup jsou fakturovány v dohodnutých intervalech



 **Dálkový přístup do katastru nemovitostí**

Aplikace umožňuje registrovaným uživatelům získávat vybrané údaje katastru nemovitostí.

[Více o aplikaci](#)

Vstoupit

Dálkový přístup do katastru nemovitostí

DP

The screenshot displays the web interface for the online land registry (ÚZK). At the top, the logo and name 'ÚZK Dálkový přístup k údajům katastru nemovitostí' are visible. The user is logged in as 'i-doubekp' with a session expiration of 11.0.2021 09:35:27. A navigation bar contains several menu items: 'Výpis z KN' (highlighted with a red box), 'Nemovitosti', 'Osoby', 'Sbírka listin', 'Cenové údaje', 'Mapy', and 'Další výstupy'. A dropdown menu is open under 'Výpis z KN', listing search criteria: 'Podle vlastníka nebo oprávněného', 'Podle nemovitosti', 'Podle čísla LV', 'Zjednodušené zadání', 'Podle parcely', 'Podle stavby', 'Podle jednotky', and 'Podle čísla LV'. The main content area features several buttons for different types of queries: 'Výpis z KN podle vlastníka nebo oprávněného', 'Výpis z KN podle nemovitosti', 'Přehled vlastnictví', 'Evidence práv pro osobu', 'Cenové údaje podle nemovitostí', and 'Informace o řízení'. A blue callout box with an arrow points to the 'Výpis z KN' menu item, containing the text 'Indikace přihlášeného uživatele'.

Služba sledování změn (u nemovitostí)

SSZ

- Vyžaduje předchozí registraci
 - Přihlášení přes účet DP nebo NIA
 - O poskytování služby může požádat ten, kdo je v KN zapsán jako:
 - vlastník (spoluvlastník),
 - zástavní nebo podzástavní věřitel,
 - oprávněný z věcného břemene,
 - oprávněný z předkupního práva ujednaného jako věcné právo, nebo
 - oprávněný z práva zpětné koupě, oprávněný z práva lepšího kupce, nájemce nebo pachtýř.



Služba sledování změn

Služba sledování změn informuje oprávněnou osobu o změnách zápisů v katastru nemovitostí. Informace jsou zaslány na žádost jedním z distribučních kanálů (datovou schránkou, e-mailem, SMS).

[Více o aplikaci](#)

Vstoupit

Služba sledování změn (u nemovitostí)

SSZ

- Vyžaduje předchozí registraci
 - Přihlášení přes účet DP nebo NIA
 - O poskytování služby může požádat ten, kdo je v KN zapsán jako:
 - vlastník (spoluvlastník),
 - zástavní nebo podzástavní věřitel,
 - oprávněný z věcného břemene,
 - oprávněný z předkupního práva ujednaného jako věcné právo, nebo
 - oprávněný z práva zpětné koupě, oprávněný z práva lepšího kupce, nájemce nebo pachtýř.
- Služba informuje oprávněnou osobu o
 - Vyznačení upozornění, že právní vztahy jsou dotčeny změnou (plomba)
 - Provedení zápisu (vkladem, záznamem, poznámky, upozornění, změny dalšího údaje ...)

Zpráva služby sledování změn

Zpráva zaslaná na e-mail

Vážený zákazníku,

na základě podání evidovaného u Katastrálního pracoviště **Ústí nad Labem** pod spisovou značkou **V-5966/2020-510** byl proveden následující zápis:

Dne **16.10.2020 13:57** bylo vyznačeno upozornění, že právní

Katastrální území: 767115 Tisá

Parcely: [St. 498](#), součástí parcely je stavba:

[304/5](#)

[2285/5](#)

[2293/2](#)

- zástavní nebo podzást
- oprávněný z věcného

předkup

pe

pachtý

e oprá

zorněn

(plomba)

- Provedení zápisu (vkl: změny dalšího údaje



Služba sledování změn údajů o nemovitostech



Přehledy

Nastavení

Odhlásit se

Zprávy sledování změn

Číslo zprávy	Datum odeslání	Předmět	Odesláno na
12829565	10.11.2020 0:31:49	Řízení: V-5966/2020-510 Ústí nad Labem	E-mail: jana.apeltauerova@cuzk.cz
12673636	17.10.2020 1:43:27	Řízení: V-5966/2020-510 Ústí nad Labem	E-mail: jana.apeltauerova@cuzk.cz
8275178	06.12.2019 0:25:28	Řízení: V-7204/2019-510 Ústí nad Labem	E-mail: jana.apeltauerova@cuzk.cz
8103748	14.11.2019 1:43:26	Řízení: V-7204/2019-510 Ústí nad Labem	E-mail: jana.apeltauerova@cuzk.cz
6579709	28.09.2018 0:01:27	Řízení: V-5798/2018-510 Ústí nad Labem	E-mail: jana.apeltauerova@cuzk.cz
6507573	05.09.2018 23:02:27	Řízení: V-5798/2018-510 Ústí nad Labem	E-mail: jana.apeltauerova@cuzk.cz
5436894	06.10.2017 23:55:22	Řízení: V-6168/2017-510 Ústí nad Labem	E-mail: jana.apeltauerova@cuzk.cz
5364802	14.09.2017 23:25:27	Řízení: V-6168/2017-510 Ústí nad Labem	E-mail: jana.apeltauerova@cuzk.cz
4913909	07.06.2017 0:07:23	Řízení: V-3313/2017-510 Ústí nad Labem	E-mail: jana.apeltauerova@cuzk.cz
4912711	06.06.2017 23:37:49	Řízení: V-3311/2017-510 Ústí nad Labem	E-mail: jana.apeltauerova@cuzk.cz

Zprávy zobrazené v aplikaci online

< Předchozí

Další >



Přehledy

Nastavení

Odhlásit se

Sledované nemovitosti

Filtrování seznamu nemovitostí

Důvod sledování

Zobrazit

Platnost údajů k: 12.10.2021 0:46:55

Katastrální území	Číslo LV	Nemovitost	Důvod sledování
Střekov	2518	Pozemek: 3890	Vlastnictví
Střekov	2518	Stavba: Střekov, č.p. 824, bytový dům na parcele: 3890	Vlastnictví
Střekov	5110	Jednotka: 824/2	Vlastnictví
Tisá	584	Pozemek: St. 498, součástí je stavba č.p. 384	Vlastnictví
Tisá	584	Pozemek: 304/4	Vlastnictví
Tisá	584	Pozemek: 304/5	Vlastnictví
Tisá	584	Pozemek: 2285/4	Vlastnictví
Tisá	584	Pozemek: 2285/5	Vlastnictví
Tisá	584	Pozemek: 2293/2	Vlastnictví
Tisá	858	Pozemek: 181/6	Vlastnictví

< Předchozí

Další >

Strana 1 z 2

- Sledování (vlastnictví)
 - Nemovitost
 - Uživatel na ceně

SSZ

právo

bez dopadu

Služba sledování změn (u nemovitostí)

SSZ

- Služba se poskytuje za úplatu
 - Cena služby
 - 0 – 20 nemovitostí 200 Kč (platba pouze první rok při aktivaci služby)
 - 21 a více nemovitostí 10 Kč za nemovitost a rok
 - Maximální výše úplaty 500 000 Kč/rok
 - Sleva 20% při poskytování informací webovou službou v pásmu 21 a více nemovitostí, maximálně 400 000 Kč/rok
 - Úplata splatná na rok dopředu – uživatel je informován

DĚKUJI ZA POZORNOST

Vladimíra Žufanová

Český úřad zeměměřický a katastrální

www.cuzk.cz