

12. 4. 2018

Třebíč

Pozemkové úpravy XXIII.

Aktuality v pozemkových úpravách


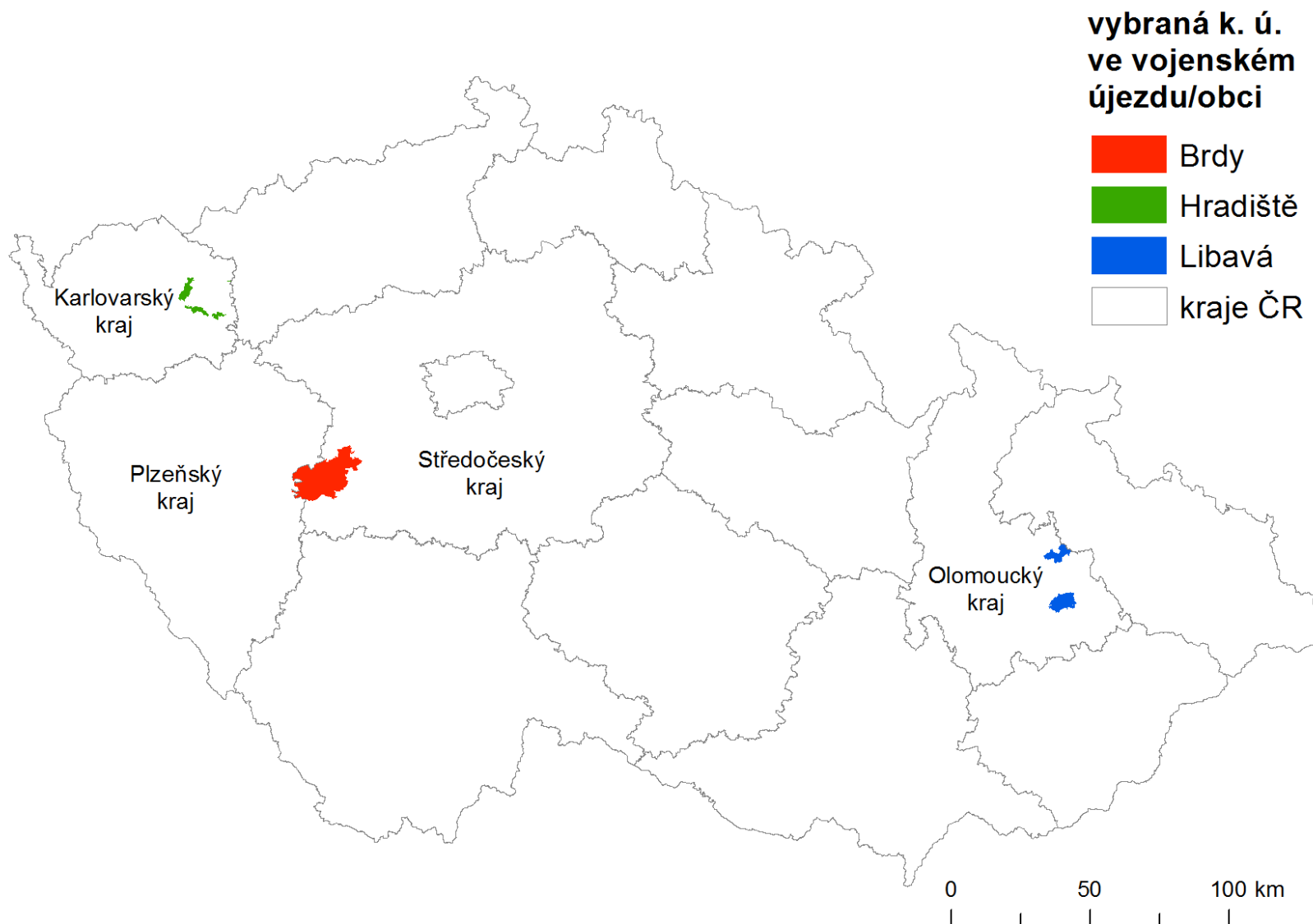
Jaroslava Doubravová
Odbor metodiky pozemkových úprav
Státní pozemkový úřad

Pozemkové úpravy v bývalých vojenských újezdech


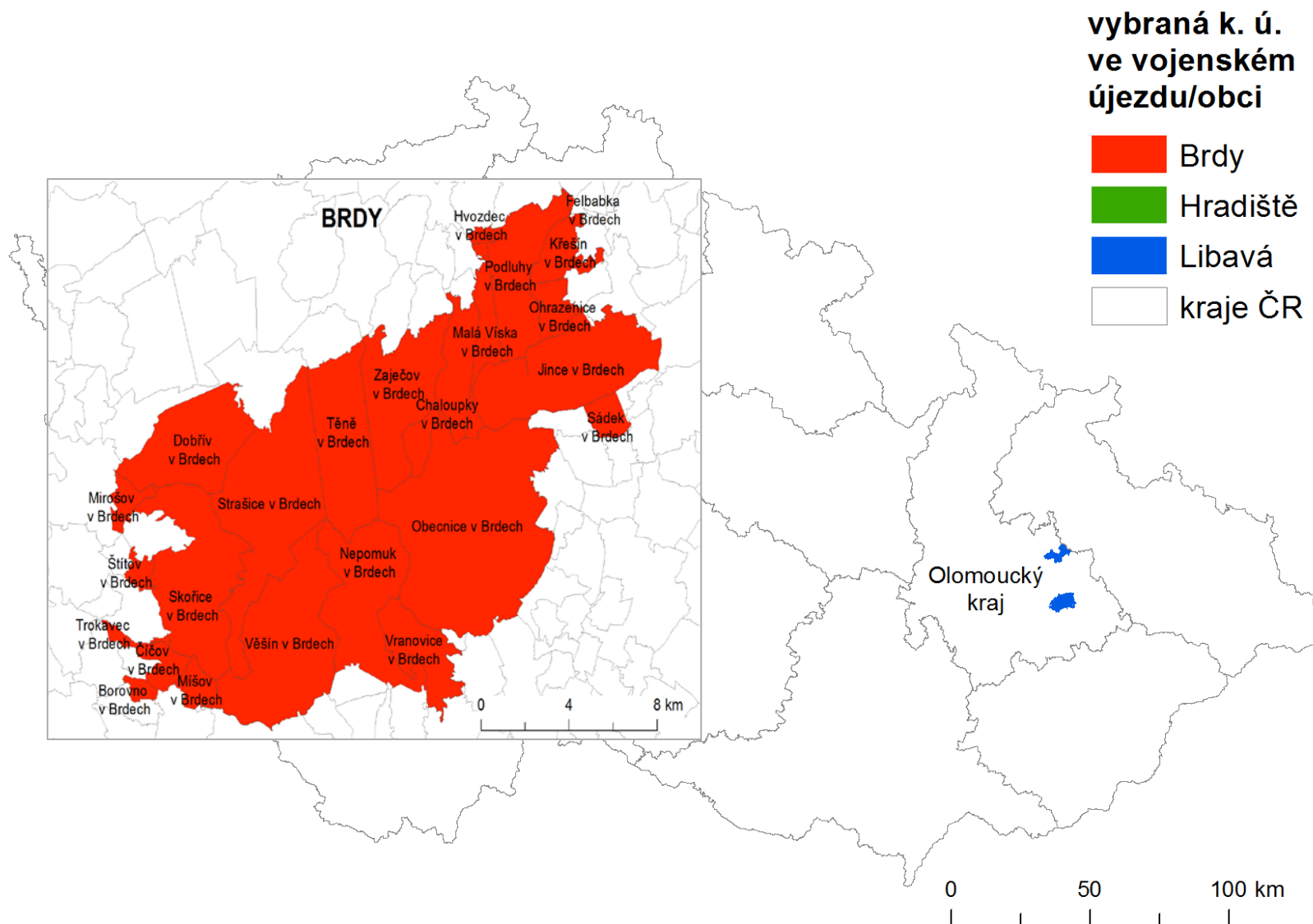
- **zákon č. 15/2015 Sb.**, o zrušení vojenského újezdu Brdy, o stanovení hranic vojenských újezdů, o změně hranic krajů a o změně souvisejících zákonů (zákon o hranicích vojenských újezdů)
 - **§ 11 odst. 4**, zaměření nových hranic obcí, vyhotovení geometrických plánů a označení nových hranic obcí trvalým způsobem zajistí v případě, že na území obce budou prováděny pozemkové úpravy na své náklady **Ministerstvo zemědělství, a to v rámci těchto pozemkových úprav**
 - **dohoda o vzájemné spolupráci** s Vojenskými lesy a statky ČR, s.p., které jsou jedním ze stěžejních účastníků řízení v těchto pozemkových úpravách
 - **jednání mezi SPÚ a Generálním štábem Armády České republiky**, k zajištění pyrotechnické pomoci




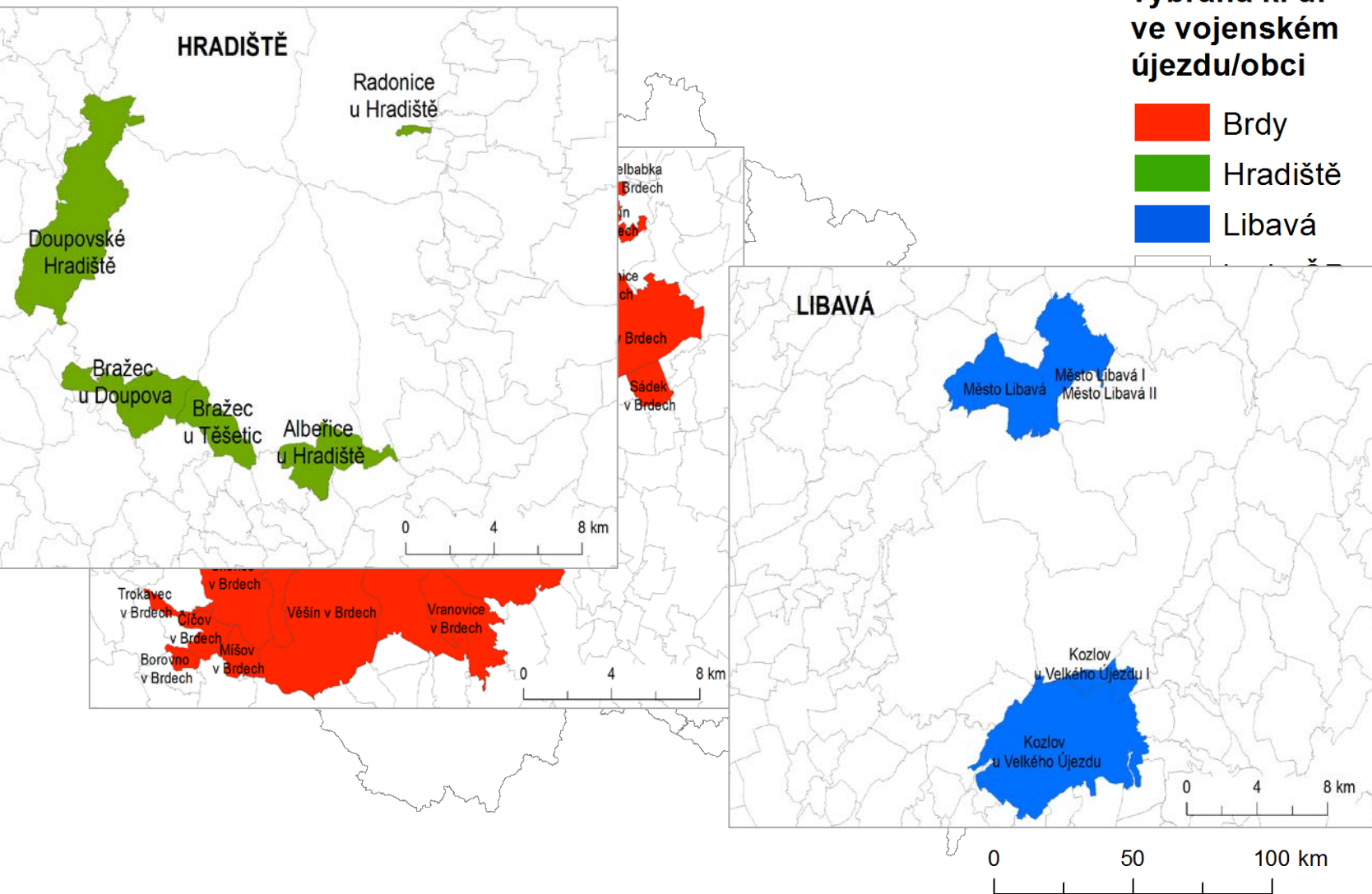
Pozemkové úpravy v bývalých vojenských újezdech



Pozemkové úpravy v bývalých vojenských újezdech



Pozemkové úpravy v bývalých vojenských újezdech




Přídělová řízení

- dohoda o řešení přídělů v katastrálních územích, ve kterých digitalizaci katastrálních map musí s ohledem na stav přídělového operátu předcházet pozemkové úpravy, které však nebudou před stanoveným termínem uzavření digitalizace dokončeny
- aktualizace přehledu katastrálních území s příděly ke dni 1. 1. 2018




množství nedořešených přídělů

	Počet k.ú. s řešením přídělů k 1. 1. 2017	Počet k.ú. s řešením přídělů k 1. 1. 2018	Ukončeno v roce 2017
Celkem	431	403	28
% plnění	Výchozí stav 100 %		Ukončeno 6,5 %

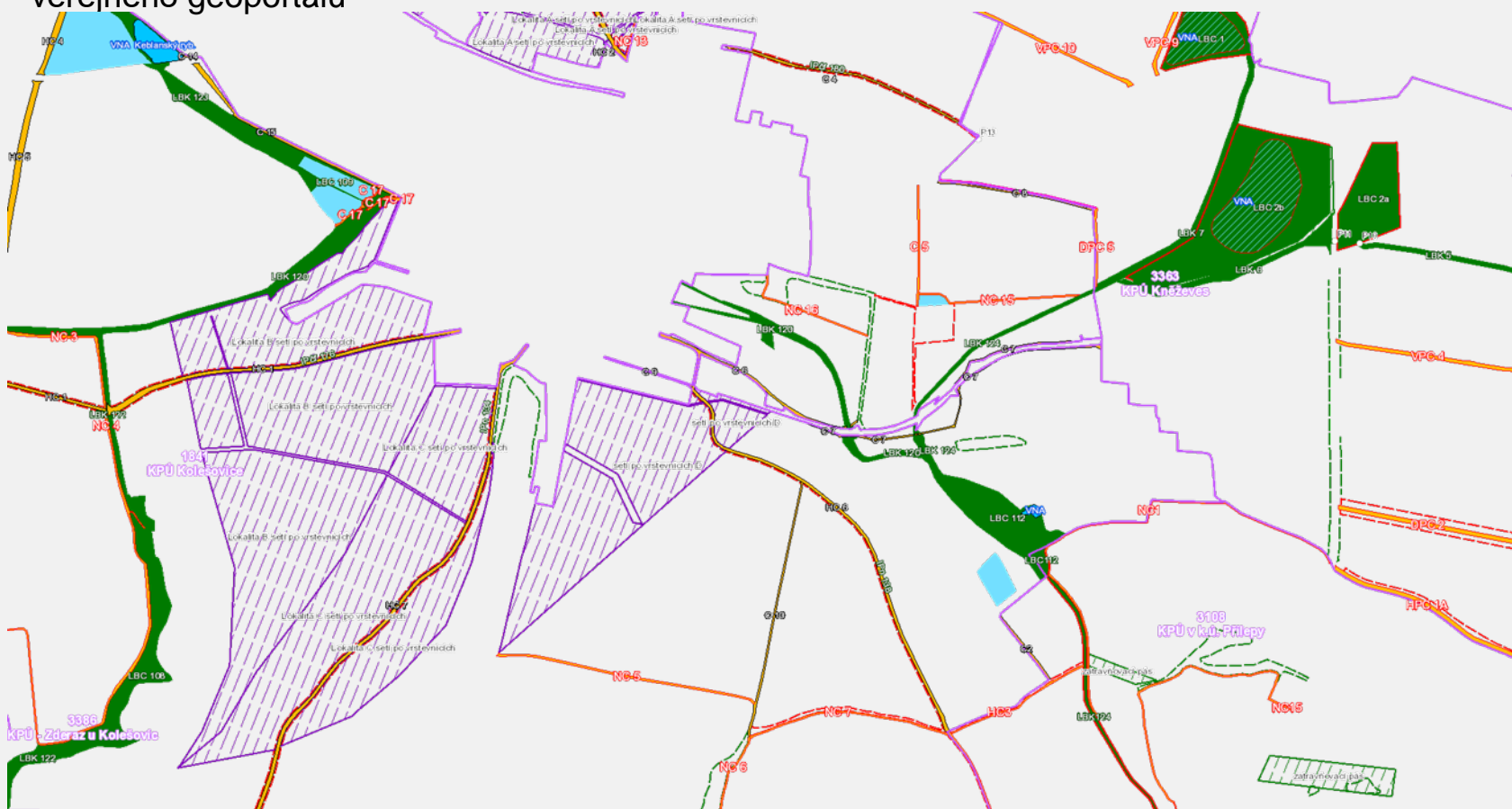


dle stávajícího počtu ročně dořešených přídělů bude trvat dokončení úkolu dalších 14 let



vhodná oboustranná opatření která povedou k intenzivnějšímu plnění

- Konsolidace a verifikace dat PÚ
- vrstva realizací do LPIS a zpřesnit tak výpočty eroze
- základ pro geografický informační systém pozemkových úprav, včetně veřejného geoportálu



Program rozvoje venkova

▪ využívání prostředků z PRV

➤ geodetické práce

- zaměření území a všech polohopisných prvků a další geodetické práce prováděné za účelem zpracování návrhu pozemkových úprav
- vytyčení nově navržených pozemků na základě schváleného návrhu pozemkových úprav

➤ realizace PSZ

- opatření ke zpřístupnění především zemědělských a lesních pozemků (mimo intravilán a lesní pozemky), protierozní opatření, vodohospodářská opatření, opatření k ochraně a tvorbě životního prostředí a zvýšení ekologické stability krajiny

▪ čerpání

	Údaje o projektech PRV podaných na SZIF k 10.4.2018							
	Počet projektů v 2016	Cena ze žádostí v 2016	Počet projektů v 2017	Cena ze žádostí v 2017	Počet projektů v 2018	Cena ze žádostí v 2018	Počet projektů celkem v r. 2016, 2017, 2018	Cena ze žádostí celkem za projekty v 2016, 2017, 2018
čerpání PRV	53	475 836 275 Kč	115	1 020 760 134 Kč	33	309 686 131 Kč	201	1 806 282 540 Kč

▪ aktualizace pravidel



DĚKUJI ZA POZORNOST !